
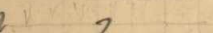












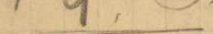
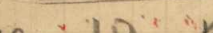



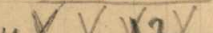




Pampa de Olaven - Perfil general - 1951

Perfiles locales en aborogo El Aparadillo - id Los Foles - id Sanjones al Oeste de Capilla:

Ferrazas al este y Puerto de Capilla -

- 1  humus
- 2  gris algo rosado arenosa
- X 3  tierra negra blanda
- X 3  arcilla blanda roja
- X 4  pedregullo fino
- X 4  arcilla rojiza } bien 1953
- X 4  pedregullo fino } bien 1953
- 5  tierra negra compacta
- 6  loess eólico amarillento (húmedo es rojizo) - en otros sectores contiene canalitos tapizados de limo
- 7  tosquilla folida laminar; en otros sectores bolsones de ceniza volc. blanca - Hay sectores con pedregullo
- 8  pedregullo
- 9  arcilla rojiza con tosquillas en tabiques, ramales y nodulos - estrato fosilifero -
- 10  sedimentos rojizo compacto con mucha arena y pedregullo - tosquillas como en 9
- 11  pedregullo y piedras pocas rodadas (en otros sector Los Foles el 11 está debajo del 12) bien 1953
- 12  empieza Wurm
- 12  tosca dura ocrea tabicada, con arcilla roja dura, entre los tabiques
- 13  superficie de erosión muy visible en ciertos sectores -
- 14  arcilla roja compacta ^{estratificada} con arena gruesa ^{estratificada} - conchilla triturada en aborogo Los Foles frente a Puerto Lique así:
- 15  estratos alternados de arcilla roja compacta arenosa
- 15  con estratos más arenosos incluyendo pedregullo
- 16  estratificación alternada de arcilla roja compacta y arena gruesa
- 17  arcilla roja compacta con arena gruesa, pedregullo y cantos rodados

Todo estrato de arcilla + limo de esta época, debió ser arrastrado por las crecientes del río.