








PLANO DIAGNÓSTICO



Referencias:

-  Viento Noreste
-  Viento Suroeste
-  Suelos con pobabilidad de erosión hídrica.
-  Suelos con horizontes normales
-  Suelos con horizontes tapados
-  Suelos con horizontes removidos