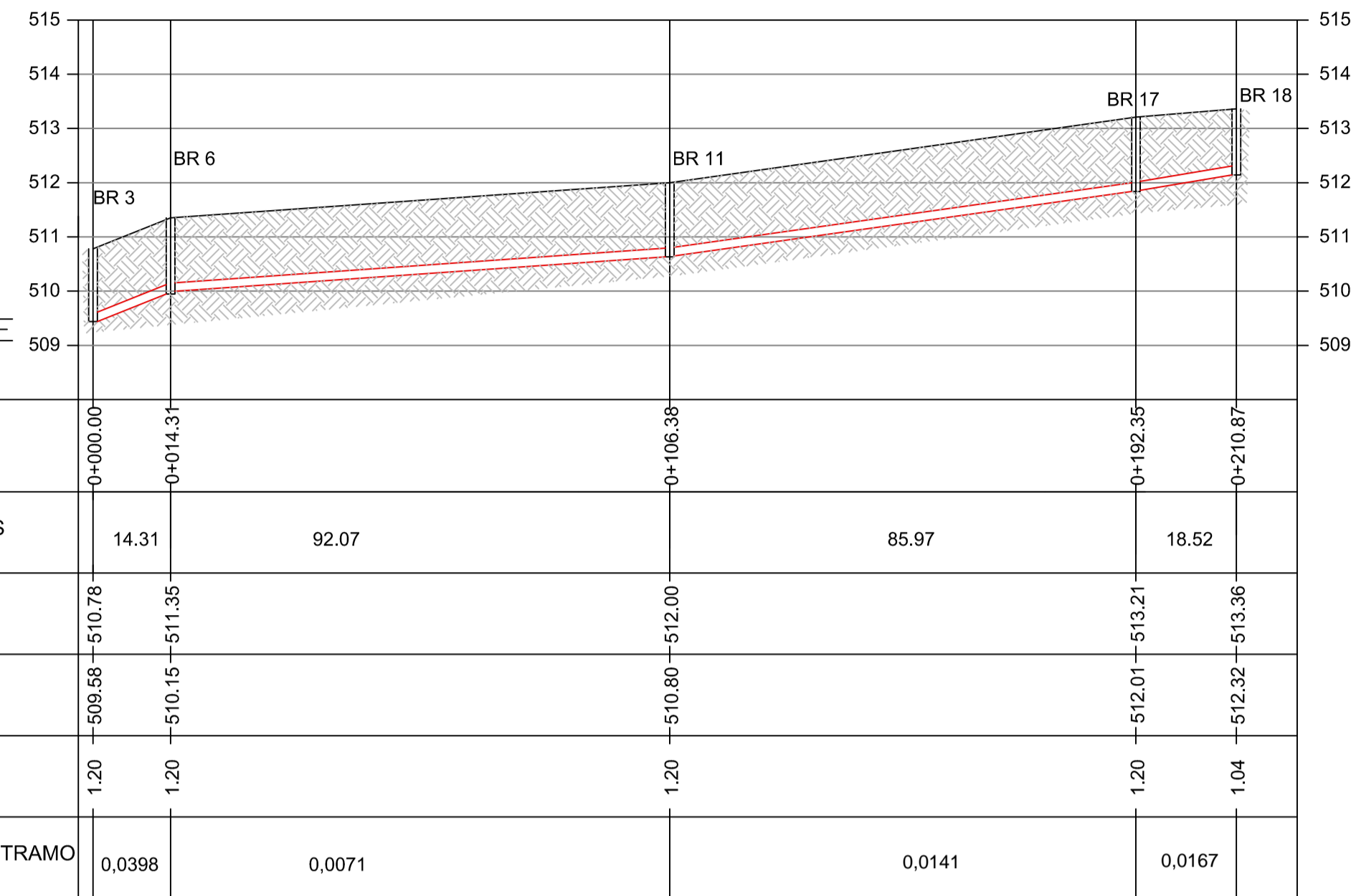
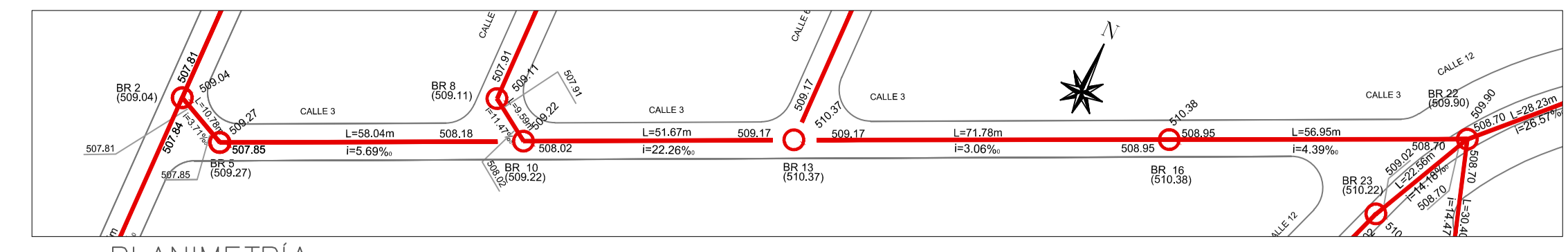


PLANIMETRÍA
Esc. 1:1000

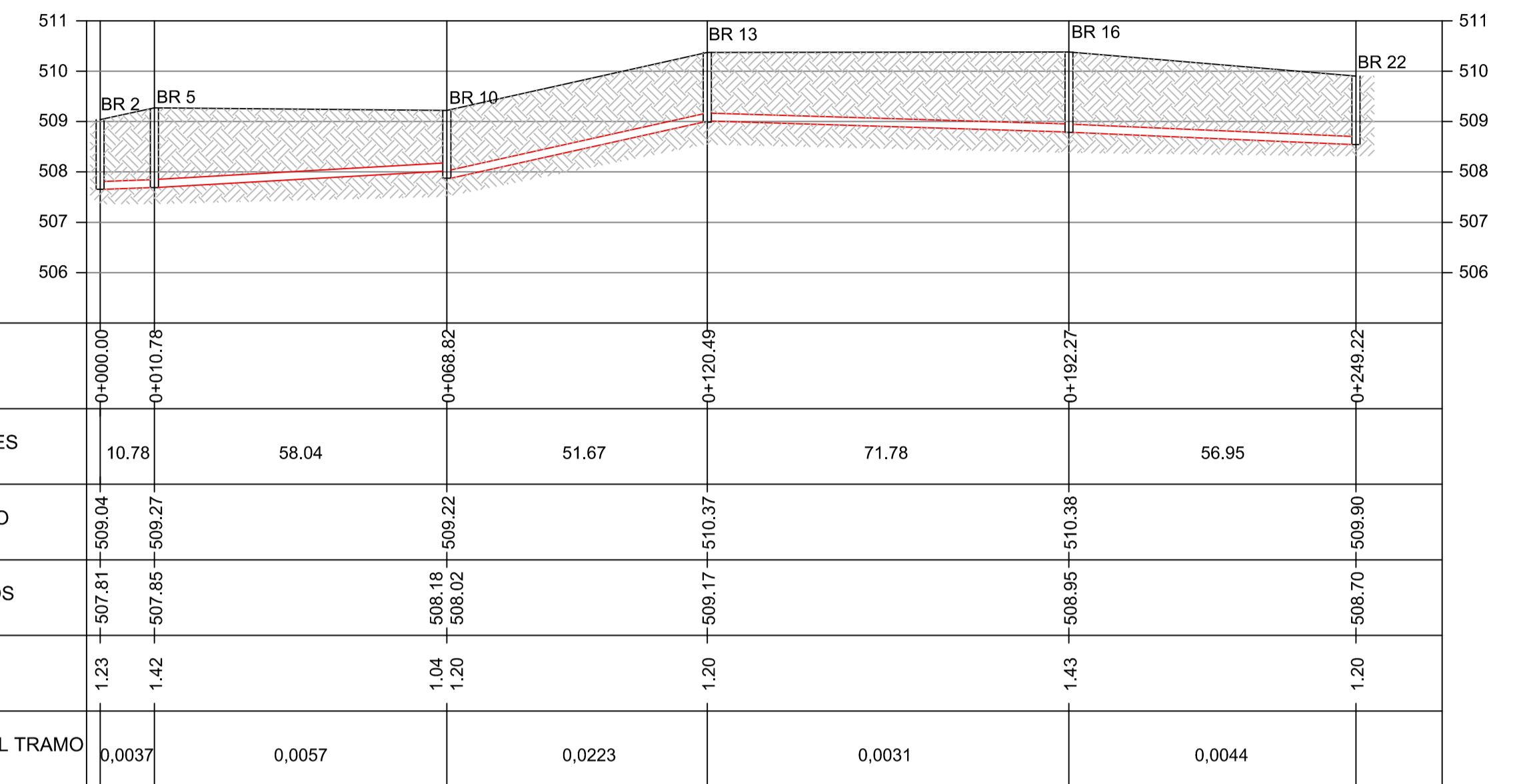


COLECTORA NORTE
TRAMO A

PERFIL LONGITUDINAL
Esc. 1:1000

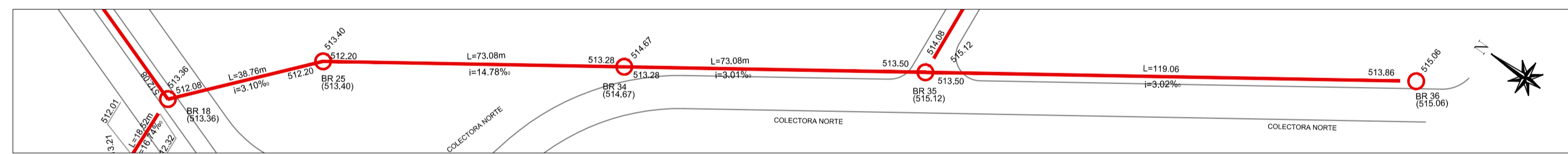


PLANIMETRÍA
Esc. 1:1000

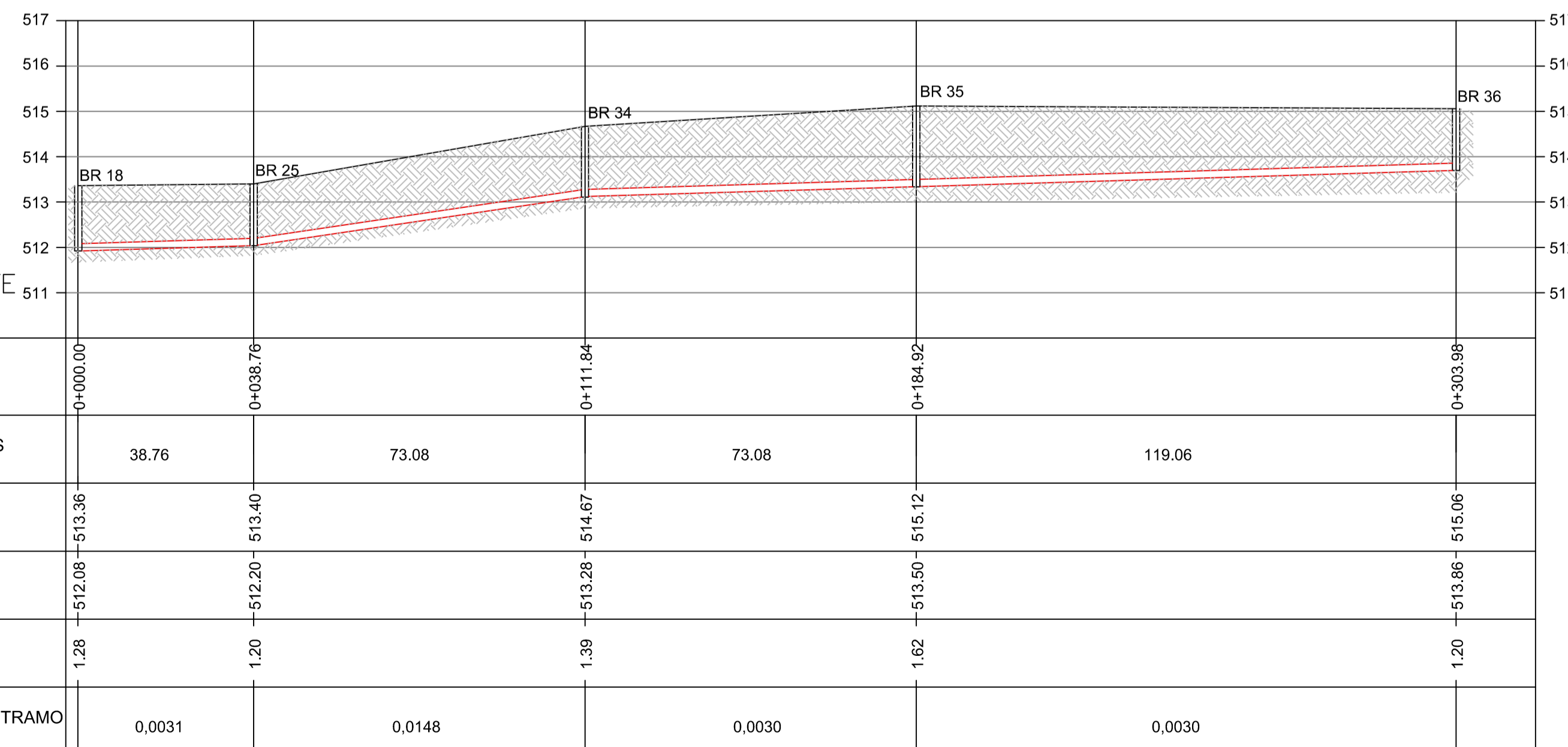


CALLE 3

PERFIL LONGITUDINAL
Esc. 1:1000

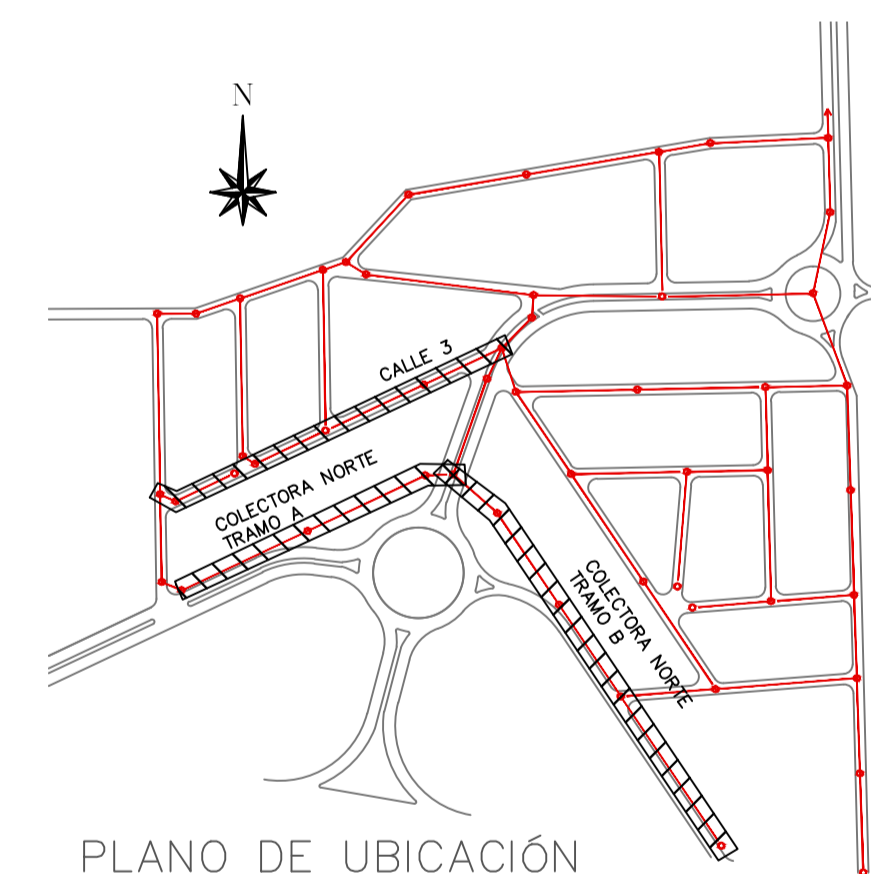


PLANIMETRÍA
Esc. 1:1000

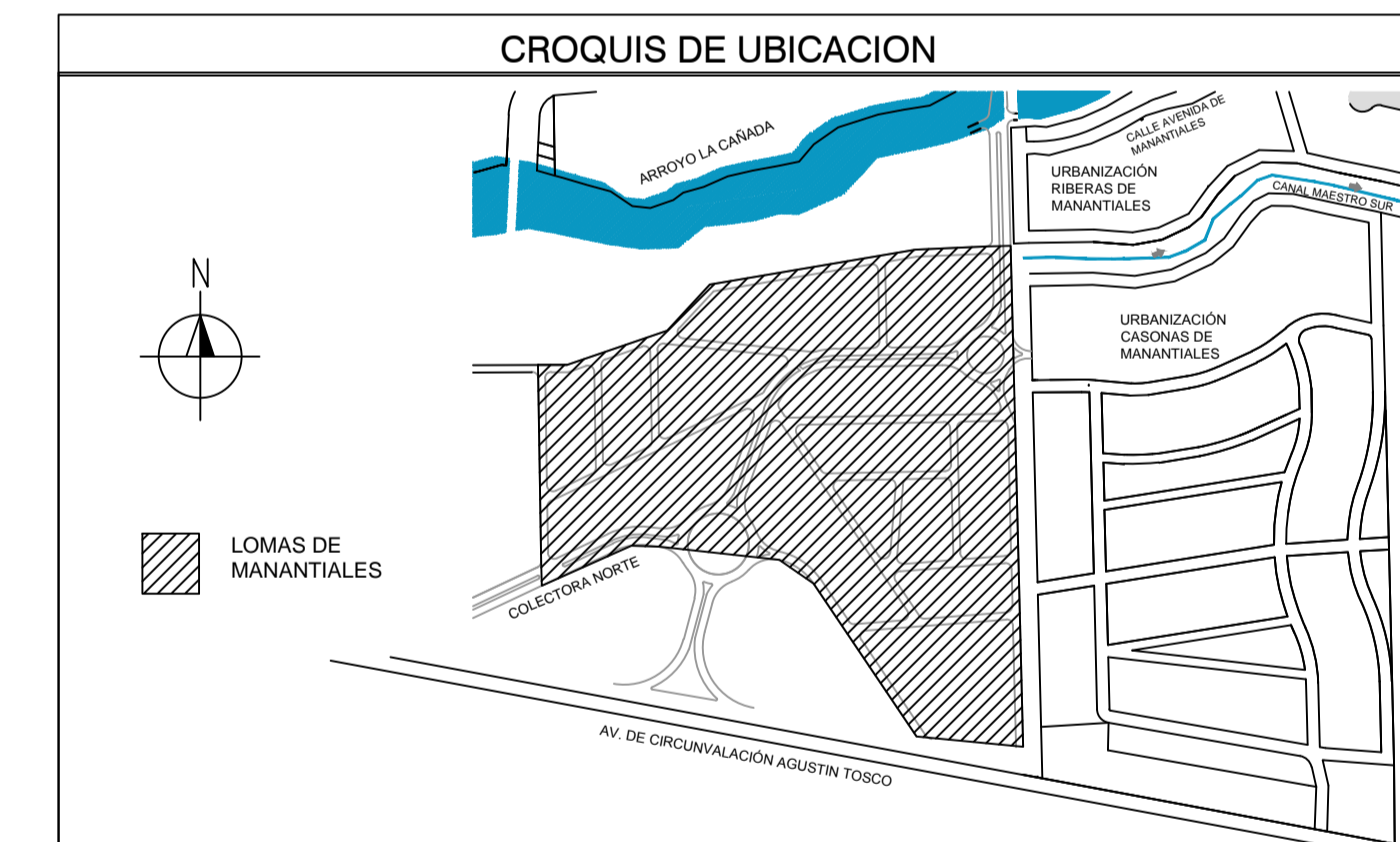


COLECTORA NORTE
TRAMO B

PERFIL LONGITUDINAL
Esc. 1:1000



PLANO DE UBICACIÓN
Esc. 1:5000



---	Cañería existente	L=	Longitud del tramo	(478,83)	Cota de Boca de Registro
---	Cañería a instalar PVC	i=	Pendiente del tramo	477,63	Cota de Intrados
○	Bocas de Registro	Ø =	Díametro Cañería	478,83	Cota de Terreno

NOTAS:
1) LOS TRAMOS DE CAÑERÍA NO INDICADOS SERÁN REALIZADOS EN PVC
DÍAMETRO 160 mm

MUNICIPALIDAD DE LA CIUDAD DE CORDOBA
SECRETARÍA DE PLANEAMIENTO E INFRAESTRUCTURA
DIRECCIÓN DE REDES SANITARIAS Y GAS

OBRA: RED COLECTORA CLOACAL
URBANIZACIÓN LOMAS DE MANANTIALES

PLANO: PERFILES LONGITUDINALES N° PLANO: 5 de 5

DIRECTOR:	JEFE DEPARTAMENTO ESTUDIOS Y PROYECTOS:	REVISOR:
INSPECTOR:	CONTRATISTA:	ANTECEDENTES:
DIBUJO:	FECHA: MAYO / 2016	ESCALA: