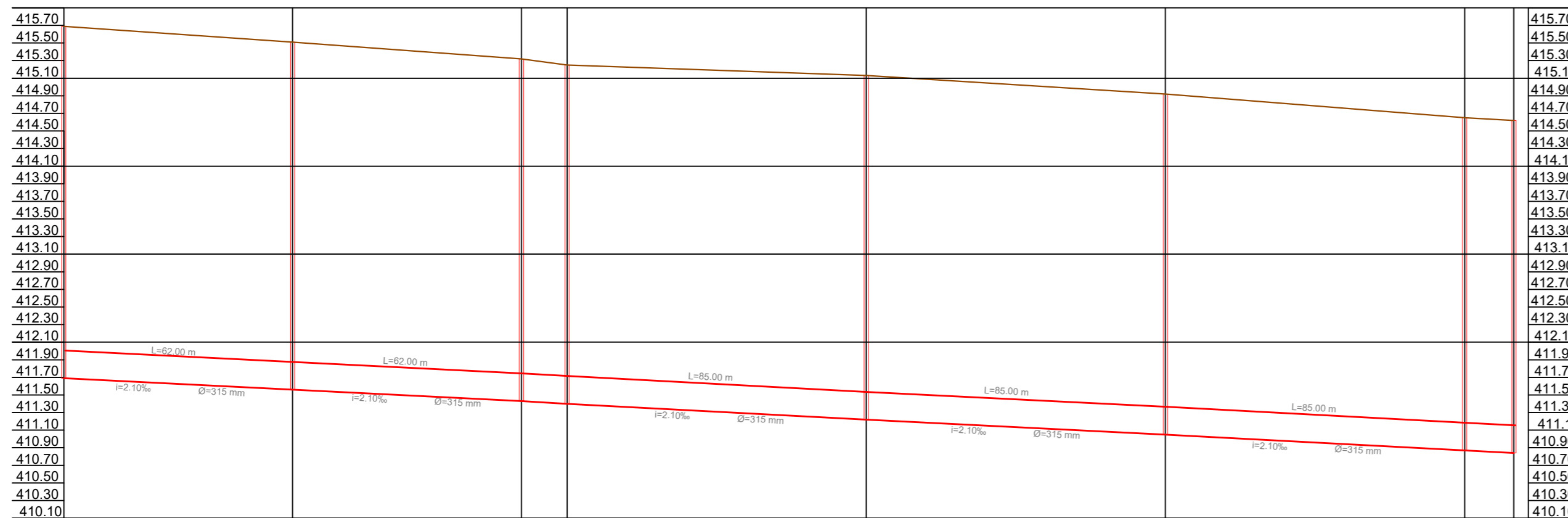
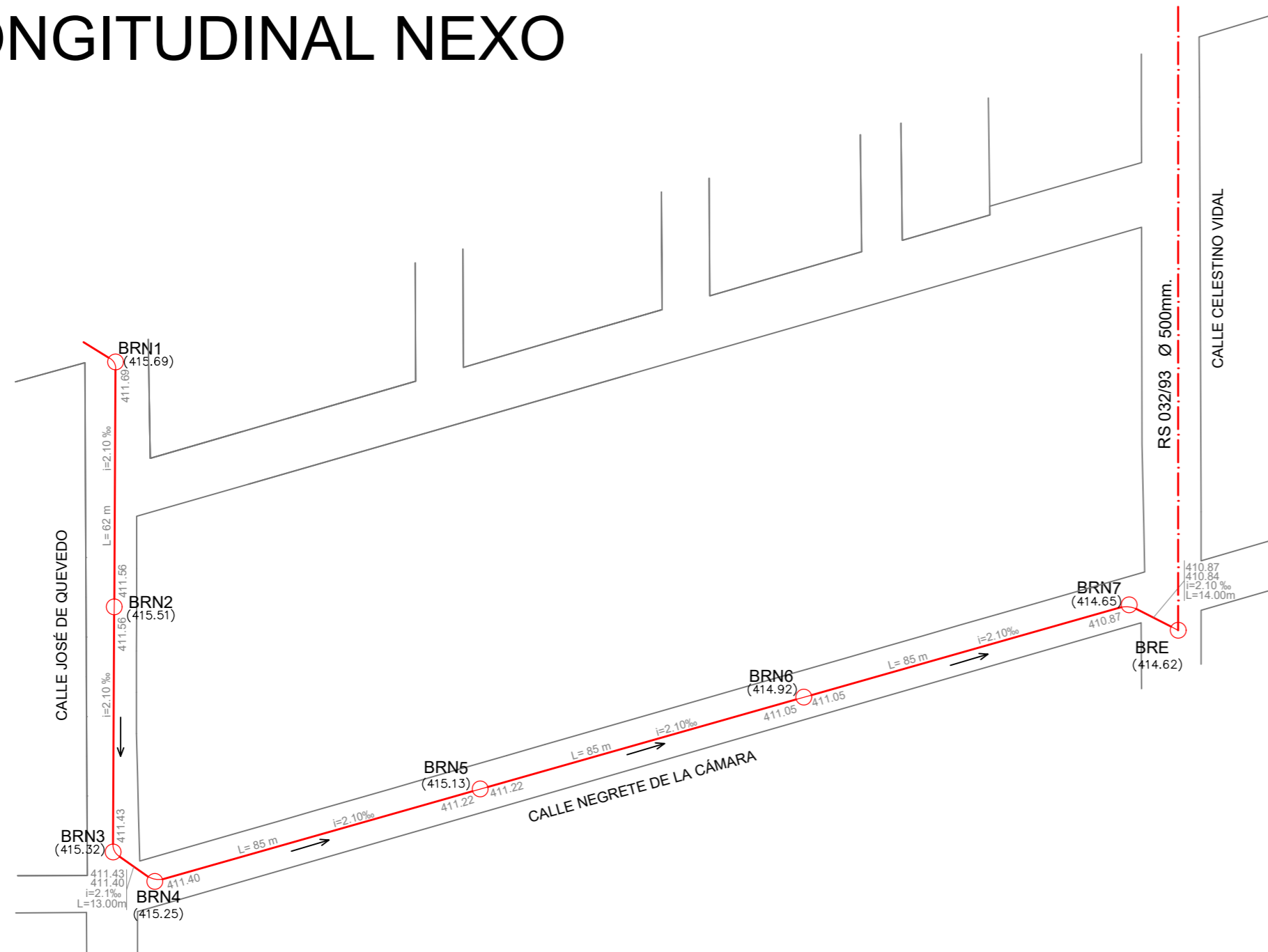
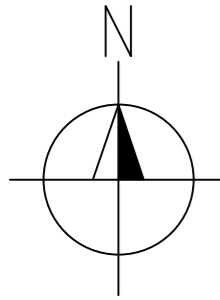


PERFIL LONGITUDINAL NEXO



BOCA REGISTRO	BRN1	BRN2	BRN3	BRN4	BRN5	BRN6	BRN7	BRNE
DIST. PARCIAL		62.00	62.00	13.00	85.00	85.00	85.00	14.00
DIST. ACUMULADA	0.00	62.00	124.00	137.00	222.00	307.00	392.00	406.00
COTA TERRENO	415.69	415.51	415.32	415.25	415.13	414.92	414.65	414.62
COTA INTRADOS	411.69	411.56	411.43	411.40	411.22	411.05	410.87	410.84
TAPADA	4.00	3.95	3.89	3.85	3.91	3.87	3.78	3.78
PENDIENTE		0.0021	0.0021	0.0021	0.0021	0.0021	0.0021	0.0021
DIÁMETRO		0.315	0.315	0.315	0.315	0.315	0.315	0.315

ESCALA VERTICAL 1:2
ESCALA HORIZONTAL 1:50

CROQUIS DE UBICACION



- TERRENO NATURAL
- CAÑERIA EXISTENTE
- CAÑERIA A INSTALAR PVC Ø315mm Long. 406ml
- BOCAS DE REGISTRO. 7 (Siete)



MUNICIPALIDAD DE LA CIUDAD DE CORDOBA
SECRETARIA DE PLANEAMIENTO E INFRAESTRUCTURA
DIRECCION DE REDES SANITARIAS Y GAS

OBRA:	Nexo Cloacal	
PLANO:	PROYECTO NEXO Ø 315 mm BARRIO VIVERO NORTE	N° PLANO:
DIRECTOR:	JEFE ESTUDIOS Y PROYECTOS:	REVISOR:
INSPECTOR:	CONTRATISTA:	ANTECEDENTES:
DIBUJO:	FECHA: 30/10/2018	ESCALA: