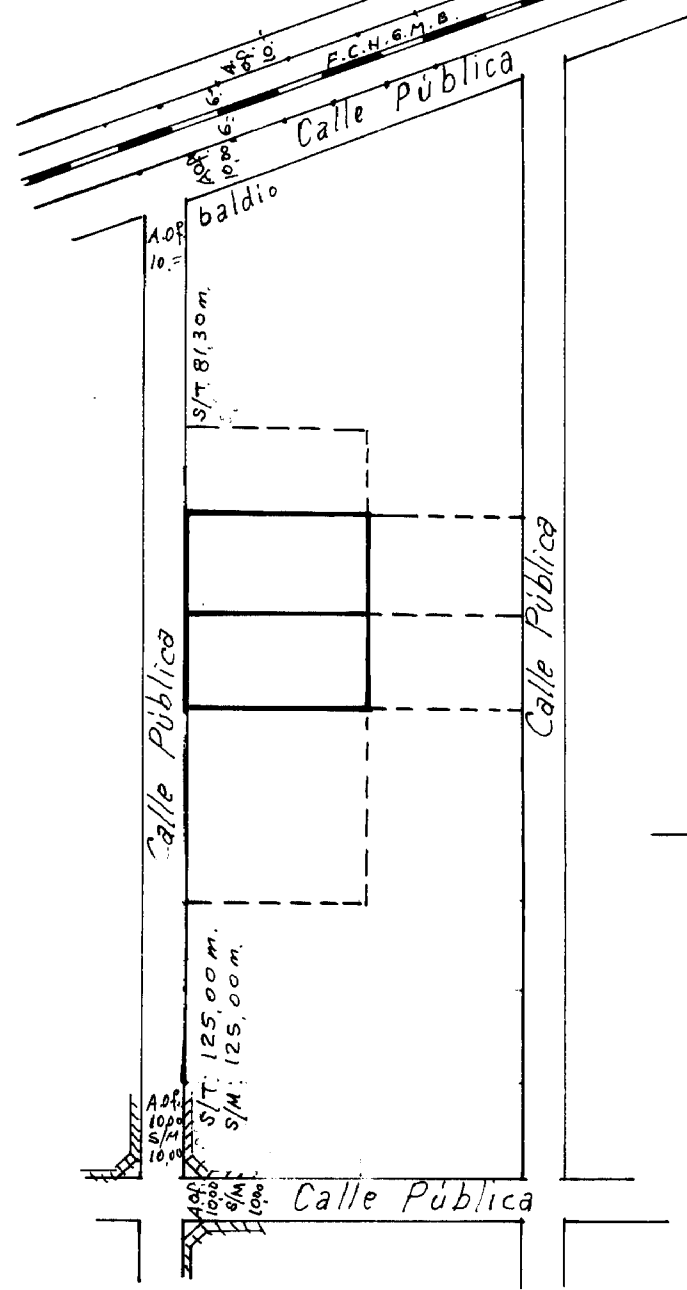


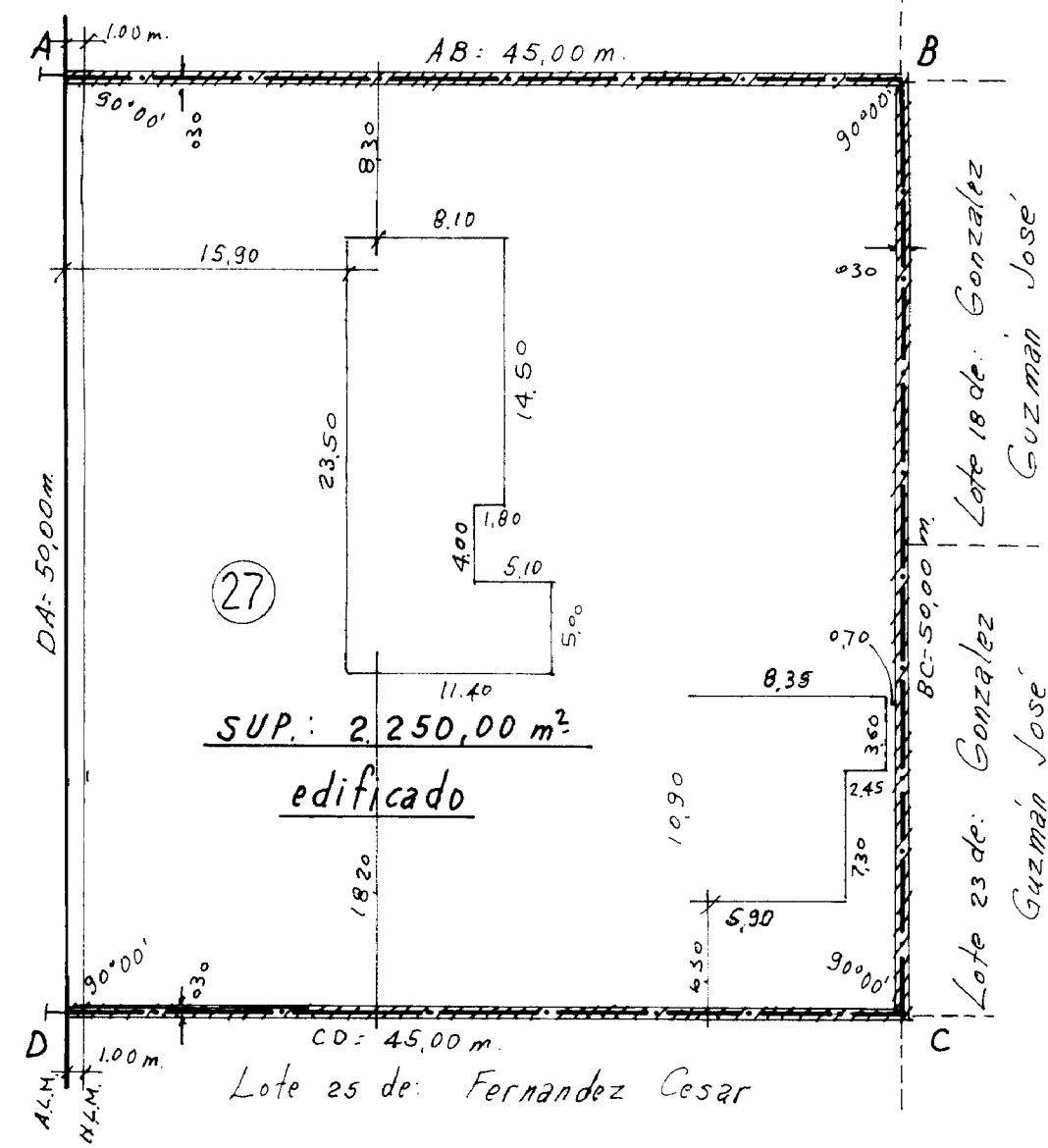
Ubicación esc. 1:2.000

Mensura y Unión esc. 1:400

15928



Lote 16 de: Galligaris Angel



Plano de: **Mensura y Unión**

Propiedad de: **HECTOR JOSE CABIDO**

UBICACION	TITULOS	MENSURA	NOMENC. CATAST.	
			Municipal	Provincial
Dpto.:	CAPITAL	CAPITAL	Distr. 12	Circ. 12
Pedanía:			Zona: 5	Secc. 5
Municipio:		CIUDAD de CORDOBA	Manz. 1	Manz. 1
Lugar:	QUINTAS de RIEGO *	VILLA ARGÜELLO	Parc. 11-12	Parc. 11-12
Manz.:	Lotes 17-24	Calle Pública Sin Nombre - Manz. - Lotes: 17-24		

Córdoba, Octubre de 1981

Conste que recibo de conformidad las operaciones de mensura, unión y amojonamiento que figuran en el plano.

*[Signature]*  
Propietario

*[Signature]*  
Profesional  
MARIO MENSIO  
Ing. Civil - Mat. 946

Dominio	Folio	Tomo	Año	Propiedad N°:
	FOLIO REAL MATRICULA N° 56.928			11-01-0.773.126-1
	FOLIO REAL MATRICULA N° 97.563			11-01-0.773.124-5

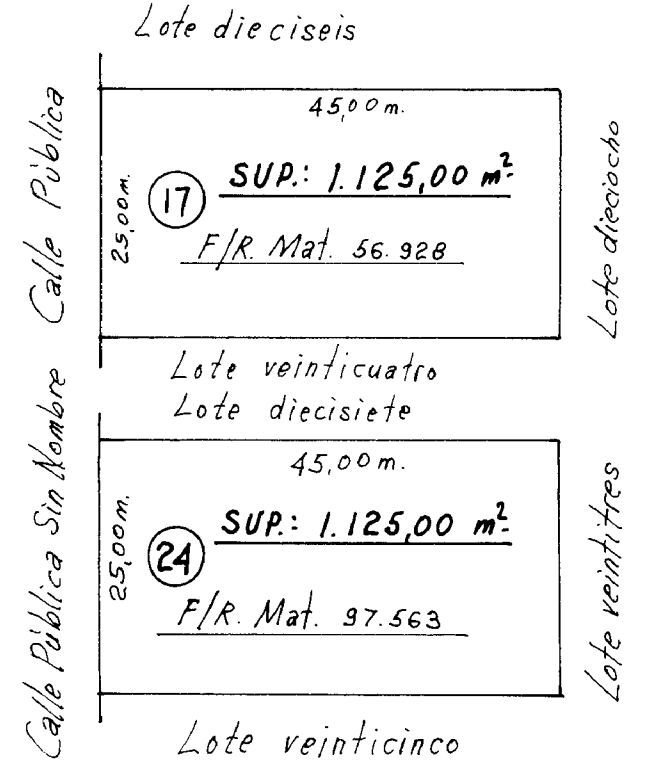
En cumplimiento del art. 3 del Decreto N° 23099-c-1941, certifico que he realizado y amojonado el trabajo en el terreno y que soy técnicamente responsable del mismo.

Antecedentes consultados: Exp. N° 70475/79, archivado en la D.G.C.

Observaciones: \* de Estación Argüello, suburbio. Nor Oeste del Municipio de esta Ciudad

Exp. N°	D.G.C. Plano N°	Planilla N°
	R.de P. Plano N°	Planilla N°

Croquis s/títulos esc. 1:750



Registro de Superficies

Sup. Total s/t	2.250,00 m²	Vendido s/t	—
Resto Sup. s/t	—	Diferencia:	—
Sup. s/Mensura	2.250,00 m²		0,00 m²
Lote	Sup. Terreno	Sup. Cubierta	Observaciones
27	2.250,00 m²	272,78 m²	edificado

REGISTRO DE SUPERFICIES

Lote	Prop. Héctor José Cabido	Prop. Héctor José Cabido	Total	Sup. Cub.
	F/R. Mat. 56.928	F/R. Mat. 97.563		
27	(17) 1.125,00 m²	(24) 1.125,00 m²	2.250,00 m²	272,78 m²

