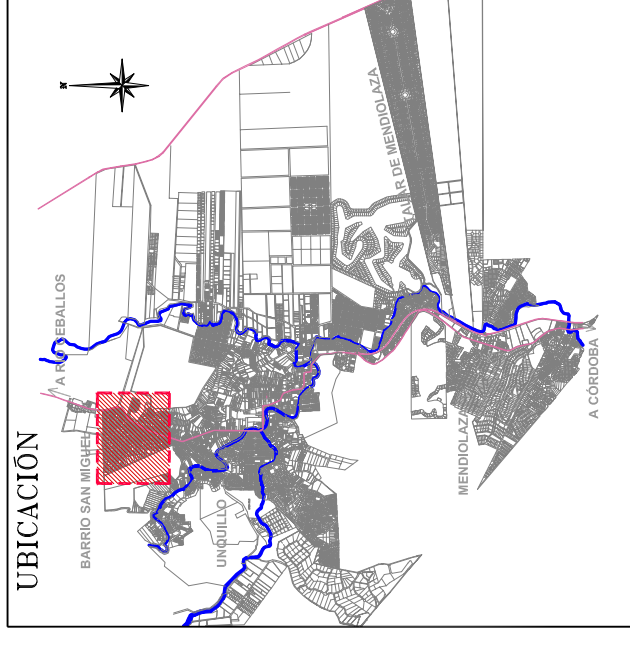
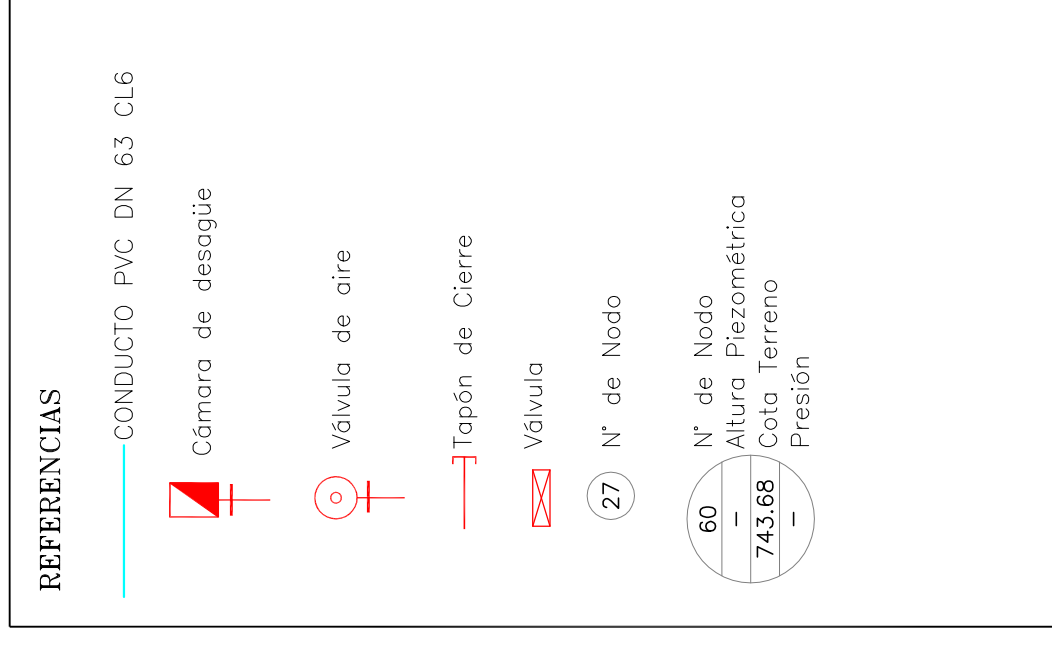
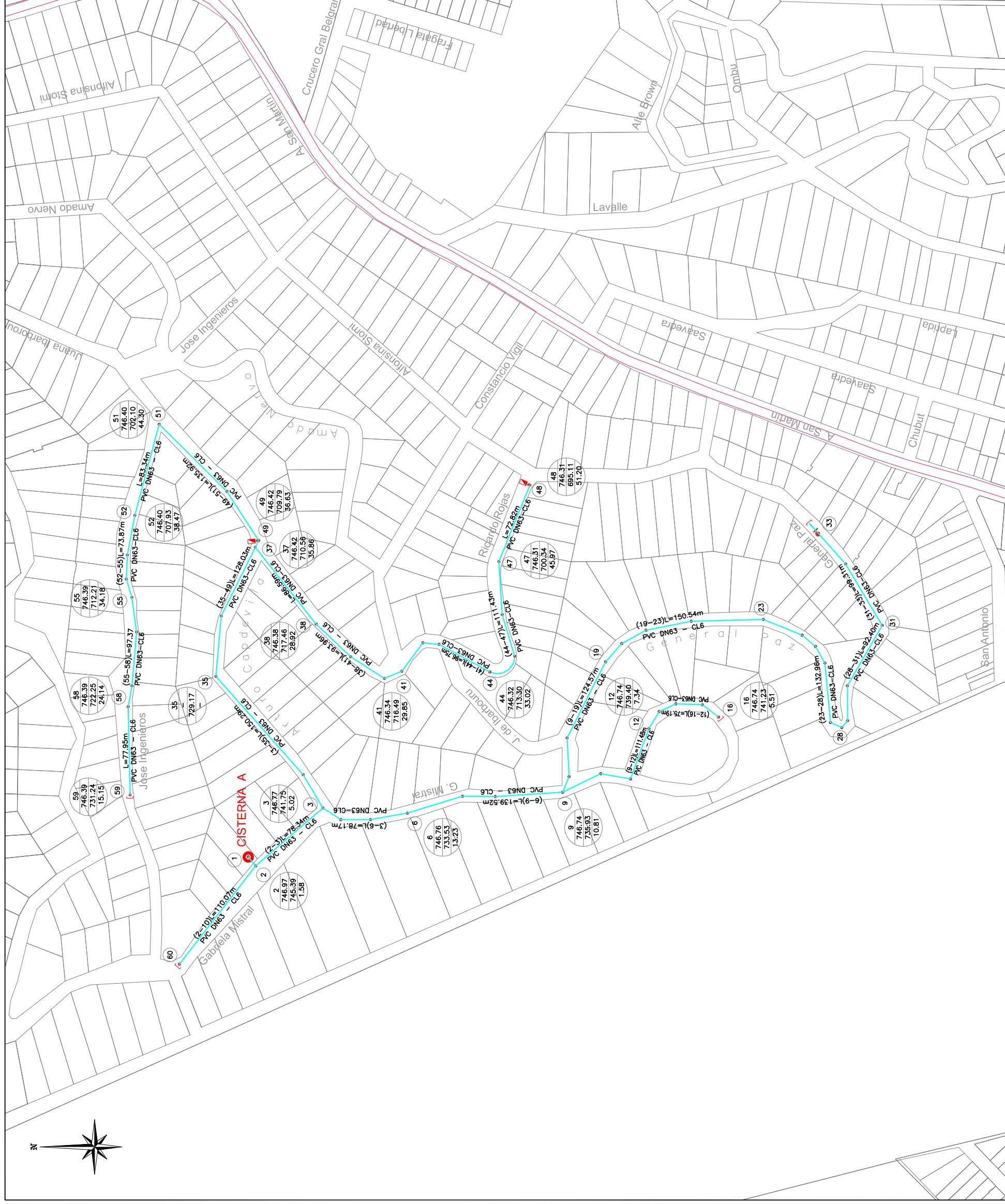


PLANIMETRÍA RED EXISTENTE CISTERNA "A"



UNIVERSIDAD NACIONAL DE CORDOBA (UNC)
 FACULTAD DE CIENCIAS EXACTAS, FISICAS Y NATURALES
 TRABAJO FINAL DE LA CARRERA DE INGENIERIA CIVIL
 PLAN DIRECTOR DE AGUA POTABLE PARA LAS LOCALIDADES DE UNQUILLO Y MENDIOLAZA

Tutor: Ing. CORRAL, Mariano
 Supervisor Externo: Ing. VANOLI, Gustavo
 Autor: RODRIGUEZ, Marcos Gabriel



VANOLI & Asociados
 www.vaingenieria.com.ar
 Cooperativa de Agua, Obras y Servicios Públicos
 Unquillo Mendiolaza Ltda.
 www.unquillomendiolaza.com.ar



**Cooperativa de Agua
 Obras y Servicios Públicos
 Unquillo Mendiolaza Ltda.**



Fecha: MAYO 2013
 Escalas: 1:2.000

PLANO:
PLANIMETRÍA RED CISTERNA A

LAMINA Nº
07
 TOTAL LÁMINAS
07/31