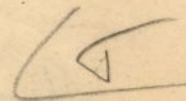


Arroyo Frias. L. XXI (590)



terrenos muy claros - pag. 269

en la barranca del arroyo donde se construyo el puente


- 1 tierra rojiza
- 2 negra
- 3 0.20 muy arcilloso
- 4 margoso fósiles
- 5 arena-arcilloso
- 6 rojizo / tosquillas
- 7 id sin tosquillas
- 8 id. (carbon rojizo) arcilla-arenosa (muy arcillosa)

Pampa superior
 2.50 a 3.00
 elevación
 año 1873

Corte geológico de Zeballos y Reid (529) - pag. 119

1 - t. r.

deposito lacustre post-pampeano



Rio Lujan - L. XVII

(pag. 257 y 119) - (527) tambien lo compara con Zeballos

- 1 f. t. r. color ceniza / conchillas
- 2 calcareo / blanquico compacto / conchillas
- 3 arenoso / blanquico / tosquillas / fósiles
- 4 arena roja / muy fina
- 5 rodados caliza 0.30
- 6 blanquico / conchillas
- 7 rodados caliza (loza poca prof.)
- 8 tierra parda rojizo (528)

deposito central del lago
 correponde al m. 5 de Zeballos

deposito post-pampeano

id
id
id

tierra amarillenta / conchillas y huesos de pescado

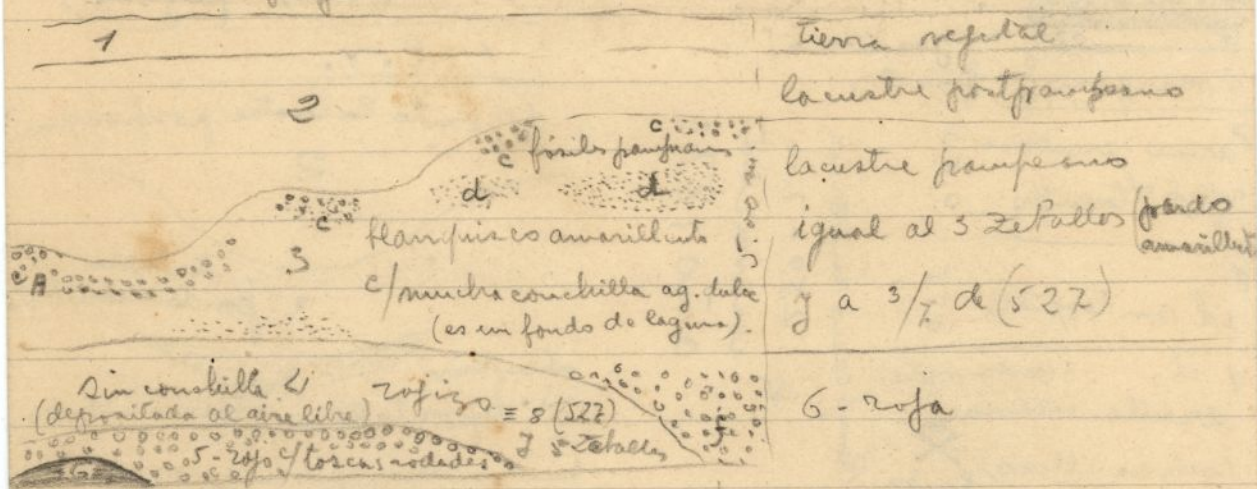
= 4 de Zeballos

terrenos lacustre antiguos

Rio Rufan (en Villalid)

Baranca mis alta

(528) este es el perfil que componen 2/3 de la hoja
 pag. 119



- A = toscas rodadas en estrato
- c = toscas rodadas (algunas)
- d = arena roja muy fina
- f = tosca rodada / conchilla

- 5 - con toscas rodadas y huesos id. es un grueso estrato muy antiguo y está muy profundo - se lo

observa en ambas margenes del rio

pag. 123.

"Volviendo a repetir ^{la} ausencia de vestigios de antiguas corrientes de agua, no debe extrañarnos, porque la constitución física de la llanura durante esa época, con su horizontalidad casi perfecta, las inundaciones periódicas, etc. no era favorable a la formación de cauces profundos y precisos." - [Bellido?]

(seguí con (pag 125) - y (pag 156) -

→ esta notable observ. va a hoja 3)