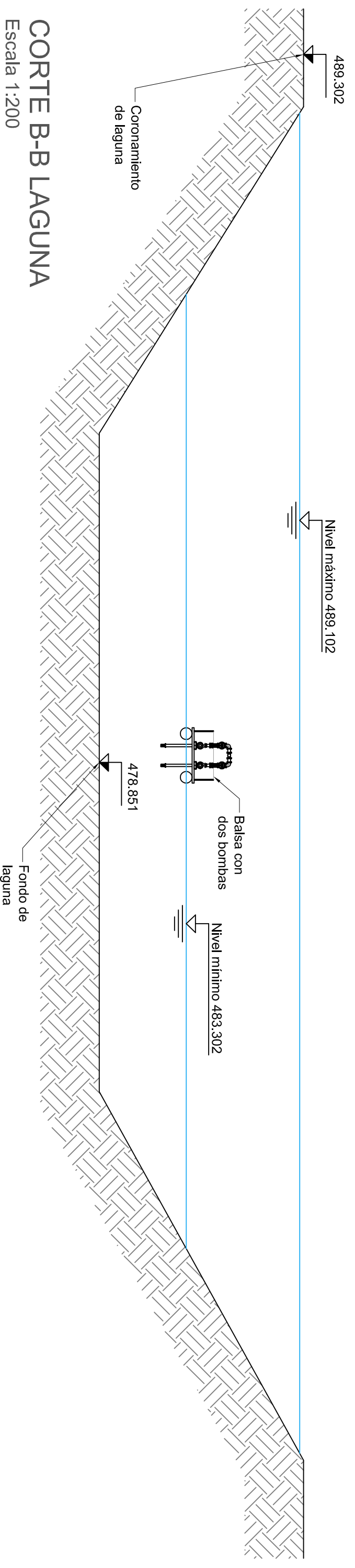
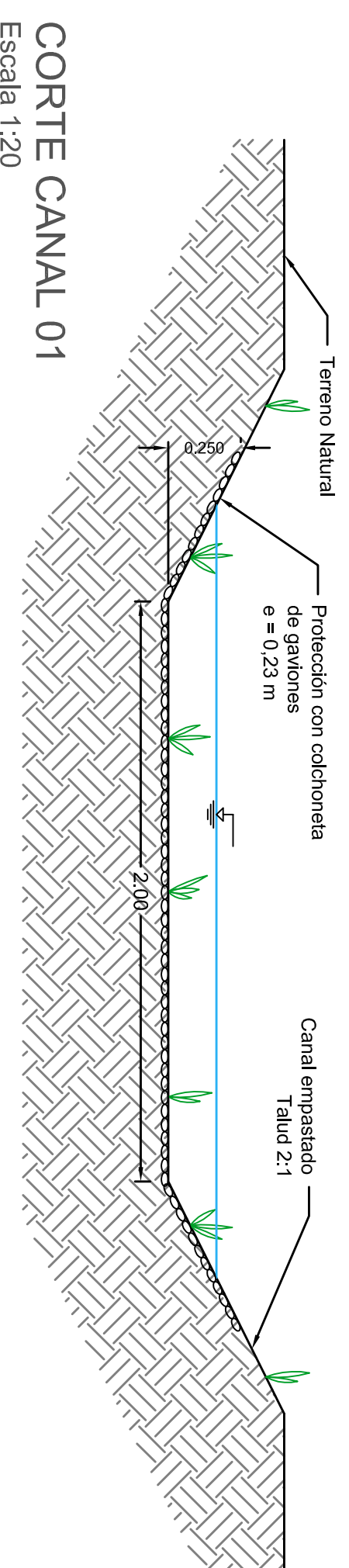


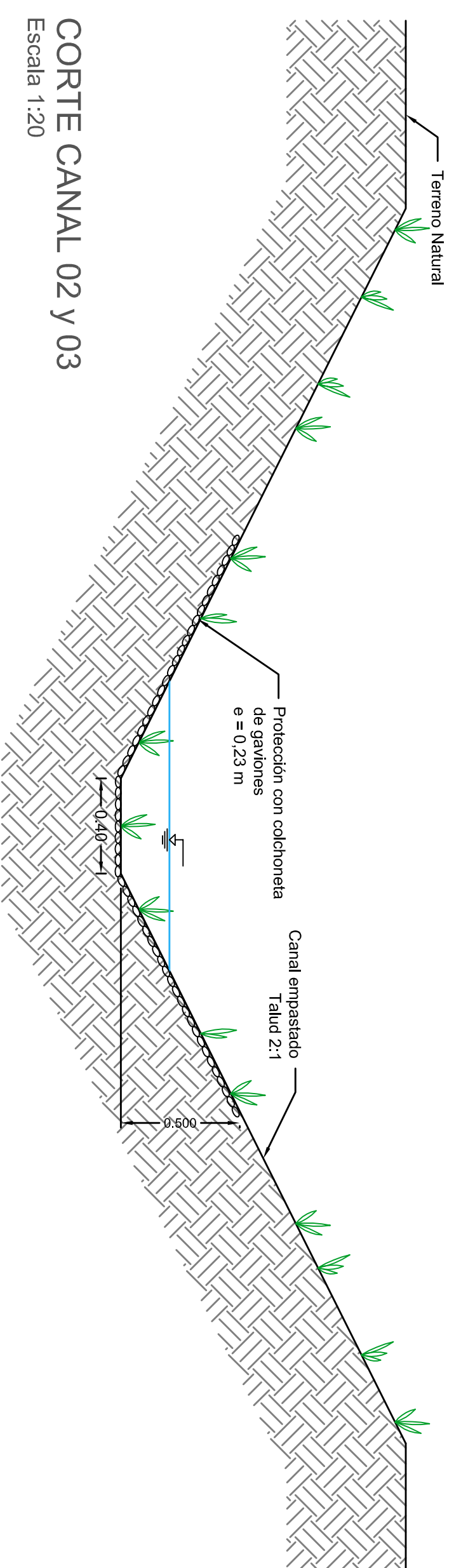
CORTE A-A LAGUNA  
Escala 1:200



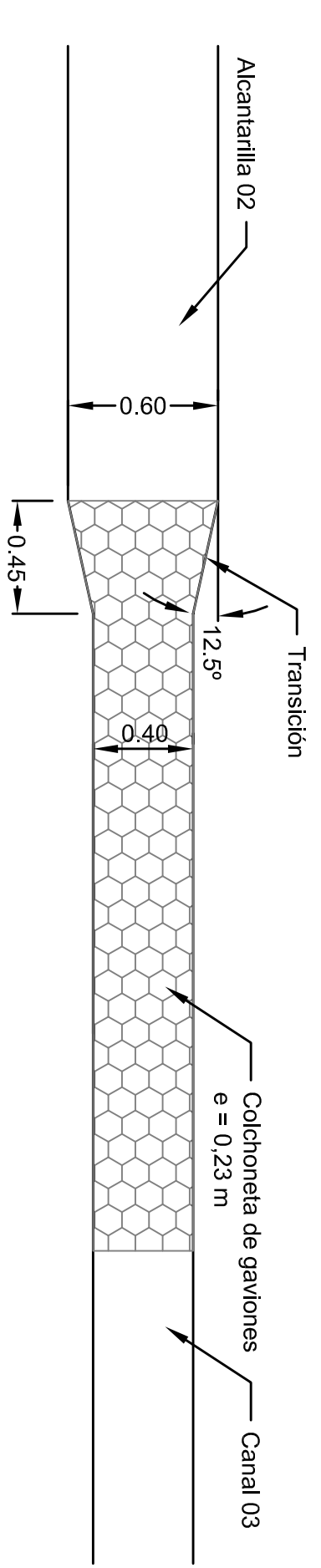
CORTE B-B LAGUNA  
Escala 1:200



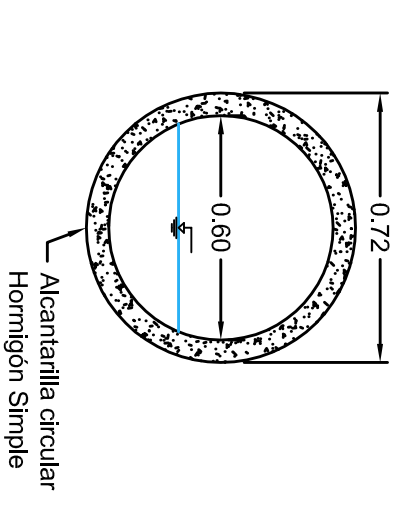
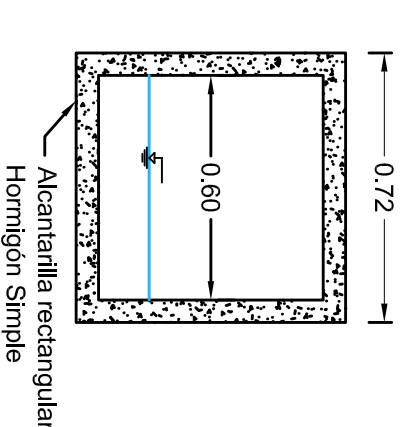
CORTE CANAL 01  
Escala 1:20



CORTE CANAL 02 y 03  
Escala 1:20

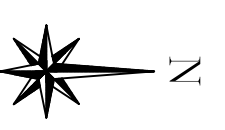


DETALLE TRANSICIÓN ALCANTARILLA 02- CANAL 03  
Escala 1:25

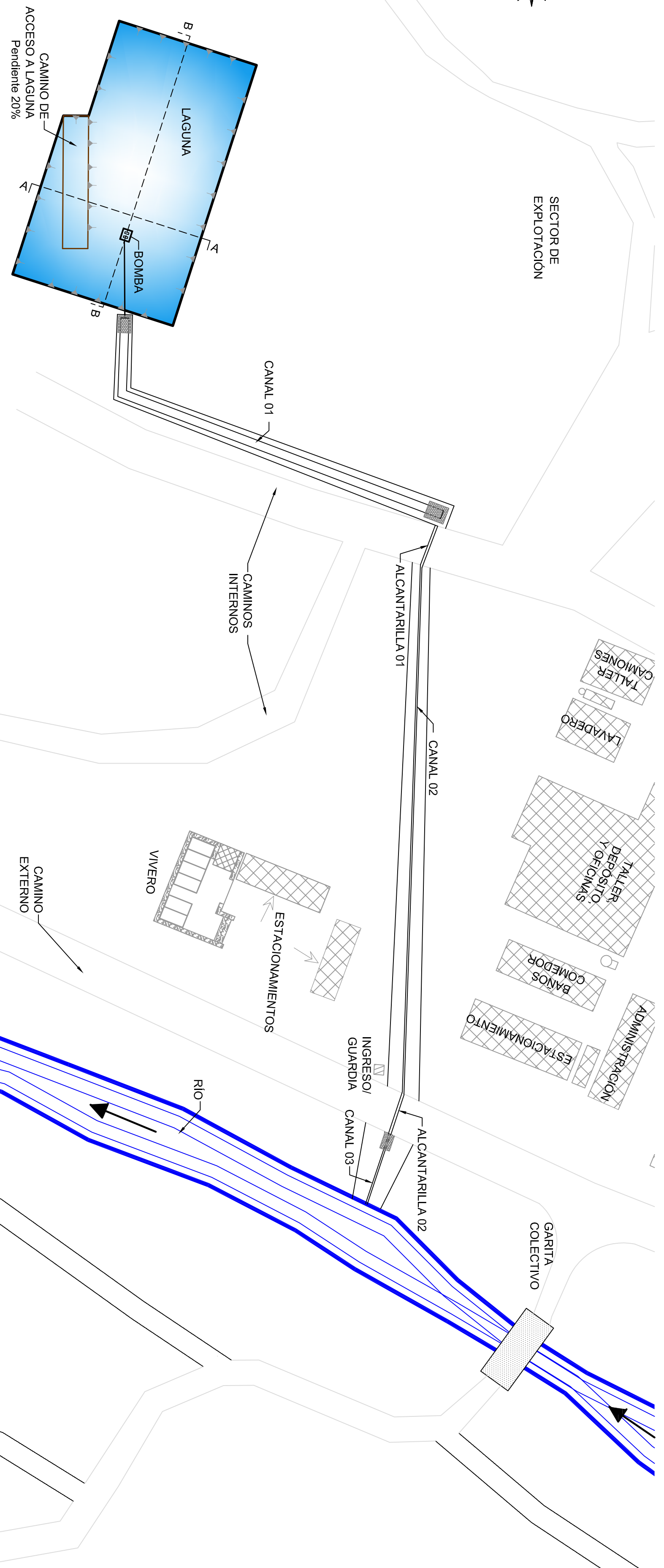


CORTE ALCANTARILLA 01  
Escala 1:20

CORTE ALCANTARILLA 02  
Escala 1:10



SECTOR DE  
EXPLORACION



PLANTA GENERAL DE LA CANTERA  
Escala 1:750

- Referencias
- Borde de laguna
  - Camino de acceso a la laguna
  - Caminos de tierra internos
  - Canal de desagüe
  - Edificación
  - Cortes
  - Peto de agua para Q máximo = 4,85 m<sup>3</sup>/s
  - Césped
  - Hormigón
  - Río
  - Colchoneta de Gaviones
  - Sentido de escurrimiento

GOBIERNO DE LA PROVINCIA DE CORDOBA MINISTERIO DE INDUSTRIAL, COMERCIO Y MINERIA SECRETARIA DE MINERIA		GOBIERNO DE LA PROVINCIA DE CORDOBA	
OBRA:		LAGUNAS	
CLIENTE:		CANTESUR S.A.	
PLANO:		DETALLES LAGUNA	
DETALLES CANALES		LOCALIDAD	
ESCALA:		La Calera	
TOPOGRAFIA:		PFTO	
PROYECTO:		Colfin	
DIBUJO:		DIBUJO	