

MINIMO EXT

extensión

LÓGICAS Y ACCIONES EN EL CRECIMIENTO URBANO*

#escalasdeproyecto

SOPORTE ALIMENTARIO, DE LA CARTOGRAFÍA A LA RED DE ACTORES

Trabajo interdisciplinario sobre propuestas de preservación y fortalecimiento del cinturón frutihortícola de Córdoba

MINIMO | Lógicas y acciones en el crecimiento urbano 3 / Viviana Colautti... [et al.] contribuciones de Nadia Banegas, editado por Viviana Colautti... 1a ed. compendiada

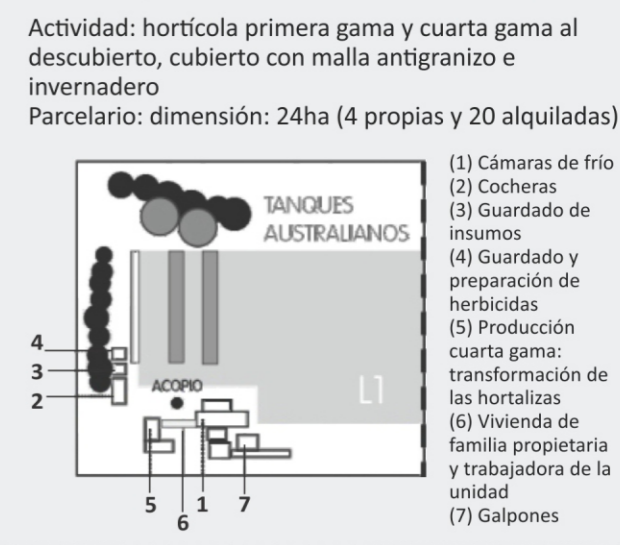
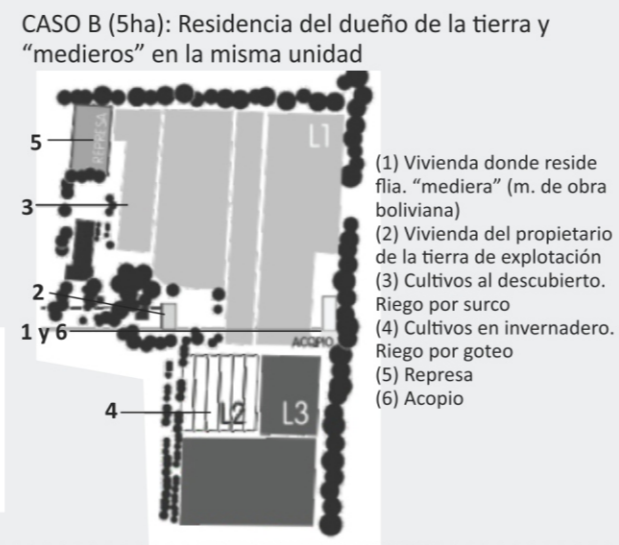
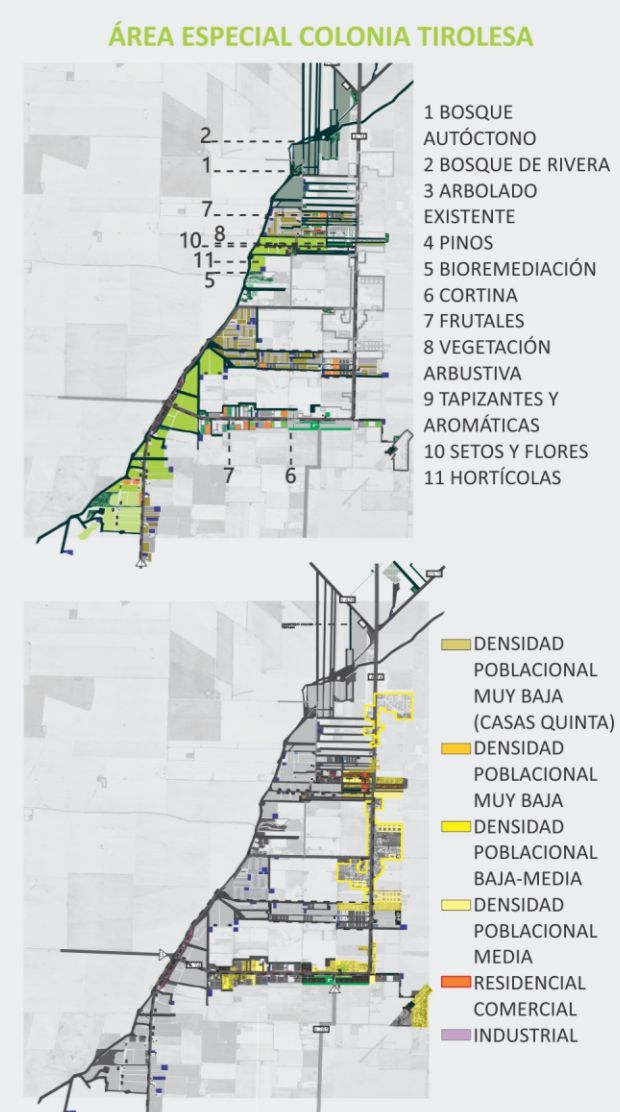
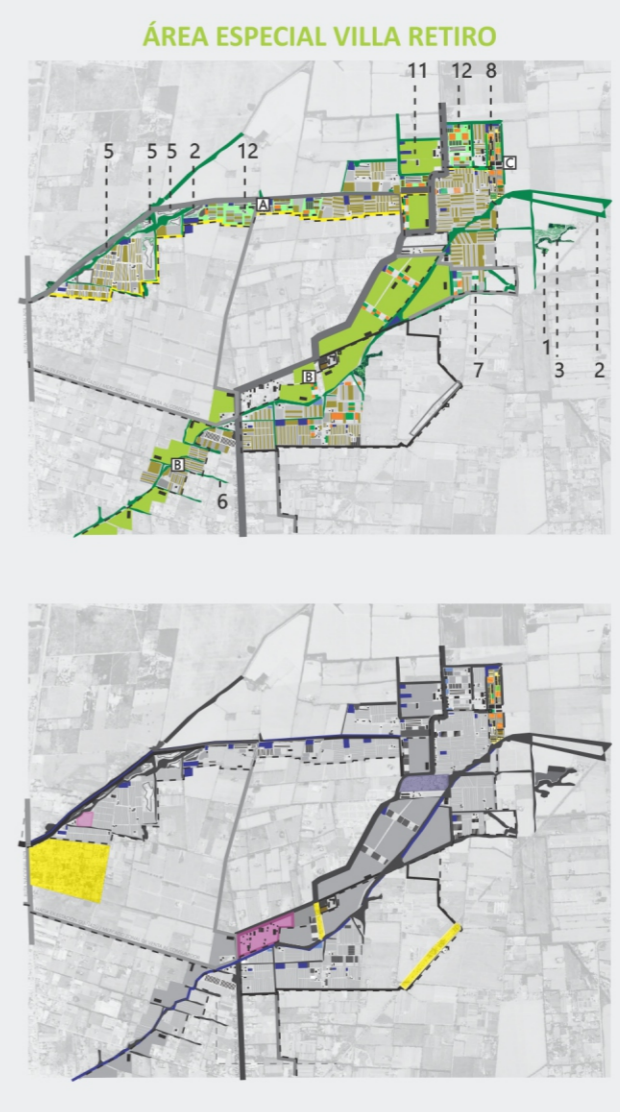
Córdoba: Editorial de la Facultad de Arquitectura, Urbanismo y Diseño de la Universidad Nacional de Córdoba, 2020. Libro digital, PDF

Archivo Digital online ISBN 978-987-4415-55-4

1. Urbanismo, 2. Arquitectura, 3. Colautti, Viviana, ed. II. Banegas, Nadia, colab. CDD711

UNC SEU MW aoc

Facultad de Arquitectura, Urbanismo y Diseño | Universidad Nacional de Córdoba
e-mail: |investigarenarquitectura2019@gmail.com



LOS POZOS DE EXTRACCIÓN QUE HIZO EL GOBIERNO NO FUERON NO FUNCIONAN, ADEMÁS PAGAR LA LUZ ES MUY CARO

EL ABASTECIMIENTO DE AGUA POR ACEQUIA DEPENDE DEL CAUDAL DE LOS CANALES MAESTROS, A VECES EL AGUA VIENE MUY SUCIA

LA TORMENTA DEL 2017 FUE UN DESASTRE, ROMPIÓ LAS MEDIAS SOMBRAS Y ANTIGRANIZOS, SE LLEVÓ TODO...

MUCHOS PRODUCTORES SABEMOS QUE LA MAYOR CONTAMINACIÓN DE LOS CANALES DE RIEGO ESTÁ DADA POR LAS INDUSTRIAS QUÍMICAS DE VILLA RETIRO

QUISIERA QUE NOS ESCUCHEN CON ESTE TEMA DE UNA VEZ, EL AGUA DE LOS CANALES ESTÁ MUY CONTAMINADA. INCLUSO TRAE BASURA CON ESO REGAMOS LA PRODUCCIÓN, LA CUAL DESPUÉS NO PASA LOS CONTROLES SANITARIOS.

CARTOGRAFÍAS QUE DEJAN EN EVIDENCIA LA REALIDAD DEL SECTOR Y SIRVEN COMO INSUMO PARA EL DEBATE Y LA REFLEXIÓN

LOS SUBSIDIOS DE LA PROVINCIA NO ALCANZARON PARA RECUPERAR LAS PERDIDAS DE LA GRANIZADA DEL 2017 - ESTAMOS SIEMPRE VOLVIENDO A EMPEZAR -

DAR A CONOCER, A LA COMUNIDAD EN GENERAL, LA SITUACIÓN DE URGENCIA QUE ATRAVIESA EL SECTOR FRUTIHORTÍCOLA DE CÓRDOBA. PRINCIPAL FUENTE DE ALIMENTOS DE LA CAPITAL Y CIUDADES ALEDAÑAS

ES INEQUITATIVA LA DISTRIBUCIÓN DE AGUA DE LOS CANALES SEGÚN LAS ZONAS. EL QUEBRACHAL Y VILLA ESQUIÚ SON LAS MÁS AFECTADAS

EL LLAVERO (DEL CONSORCIO DE RIEGO) HABILITA LAS COMPUERTAS PARA QUE LLENEMOS LAS REPRESAS POR TURNOS, PAGAMOS UNA CUOTA ANUAL DEPENDIENDO LAS HECTÁREAS QUE TENGAMOS



MINIMO EXT

extensión

TALLER PARTICIPATIVO MATE VERDE 2 Y EL TALLER DE CARTOGRAFÍA PARTICIPATIVA DEL PROYECTO SEU-UNC

Fecha: 02 de Agosto del 2019

OBJETIVOS

Participar del proceso de diagnóstico integral y elaboración de propuestas que está realizando el O-AUPA - Facultad de Arquitectura, Urbanismo y Diseño Observatorio de Agricultura, Urbana y Periurbana de Córdoba con la red de instituciones y organizaciones que trabajan en la preservación y fortalecimiento del cinturón verde de Córdoba a través del aporte de las cartografías producidas en la tesis de grado como insumo para debate, reflexión y a modo de validación de los resultados obtenidos en el ensayo académico. Integrar una red con mayor cantidad de organizaciones e instituciones que las previstas inicialmente. ASOCIACIONES REALIZADAS en el marco del Programa Mate Verde2 (PROGRAMA 18-19) organizado por el Programa "Aportes a la sustentabilidad ya las políticas públicas desde la Agroecología y el ordenamiento territorial en la región central de Córdoba". El objetivo del programa fue dar respuesta a la problemática agro-productiva de la región central de Córdoba, principalmente del sector de productores familiares.

Resumen

El proyecto especificó como principales destinatarios a las instituciones y organizaciones que trabajan en la preservación del sector frutihortícola de Córdoba para reelaborar las políticas y proyectos con el fin de preservar las áreas productivas del cinturón verde de Córdoba. El taller permitió tener una perspectiva más amplia de los factores que influyen en la recesión del cinturón verde productivo.

Metodología | Fases de organización:

- Fase panificación del Taller de cartografía: Doctoranda Arqta. Colautti Viviana | Facultad de Arquitectura, Urbanismo y Diseño, UNC
- Fase gestión del Taller Mate verde 2: Doctora Beatriz Giobellina, coordinadora extra universitaria de la red. Observatorio de Agricultura, Urbana y Periurbana de Córdoba (O-AUPA)
- Fase coordinación del taller de cartografía: Doctoranda Claudia Marani | Investigadora CONICET. Sede INTA AER. O- AUPA. Manfredi.
- Fase Acción en el taller de cartografía en el marco del taller Mate Verde 2: Ing. Agr. BISIO, Lidia Catalina | Facultad de Agronomía, UNC

Dirección de Producción Agropecuaria Familiar. Apuntadora y colaboradora insitu en el taller.

DE LA UNC AL CINTURÓN VERDE NORESTE DE CBA

Vº ESQUIÚ, Vº RETIRO, EL QUEBRACHAL, SANTA ELENA, COLONIA TIROLESA

PROYECTO DE EXTENSIÓN UNIVERSITARIA: TALLER MATE VERDE 2 | TALLER DE CARTOGRAFÍA PARTICIPATIVA DEL PROYECTO SEU-UNC

ISBN 978-987-4415-55-4

9 1789874 1415554

Las cartografías y el reprocesamiento participativo

- Se trabajó en un área representativa del Cordón Verde de Córdoba (en el NE) mediante el uso de mapas. Se trabajó en capas de lectura del territorio y se distinguieron tres dimensiones de estudio.

- Las actividades se realizaron en tres dimensiones diversos mapeos y cartografías:

- AMBIENTAL-PRODUCTIVA (Productiva, Cultivos, parcelario, agrícola, riego)
- SOCIO-HABITACIONAL (proyectos urbanos y urbanización)
- POLÍTICA Y DE GESTIÓN (normativa y uso de suelo). Se procesaron las tres capas desde el conocimiento colectivo y el aporte individual de cada participante. La propuesta fue identificar y jerarquizar criterios para la planificación integral del territorio mediante los mapas y señalar conflictos y emergencias del territorio.

Indicadores

La activa participación de 54 personas en el taller, entre las que se encontraban docentes, investigadores y profesionales de diversas unidades académicas: Licenciados en Geografía (UNC), Comunicación Social (UNC), Administración, y Dirección de Negocios (FCE, UNC), Sociología (UNVM), Ciencias Políticas (UCC), Grupo de Epidemiología Ambiental del cáncer y otras enfermedades crónicas (UNC, UCC), Facultad de Ciencias Agropecuarias (Cátedras de Ecología Agrícola, Realidad Agrícola Ganadera, Espacios Verdes de la UNC), Cátedras Libres de la Soberanía Alimentaria (CAVSA), Facultad de Arquitectura, Urbanismo y Diseño (UNC), e integrantes de institutos diversos como: INVIHAB, IMBIV (CONICET-UNC) y CIEC, (FCEyN-UNC) y FCEyN (UNC), Instituto de Altos Estudios Espaciales (IG), etc.

La reflexiva exposición colectiva al cierre del taller por parte de los participantes y sobre los nueve mapeos impresos (del trabajo previo realizado en la tesis de grado en la FAUD-UNC). La consistente interrelación de estas capas de análisis sobre la normativa de uso de suelo de la municipalidad de Córdoba y del área metropolitana (mesa política- gestión), sobre las actividades y usos de suelo no agrícolas, la estructura física funcional, y acerca de los proyectos seleccionados por los productores encuestados (mesa urbana), riego, morfología y dimensiones del parcelario agrícola, cultivos (mesa productiva - ambiental).

PARA PODER VENDER EN EL MERCADO TENEMOS QUE HACER LAS CAPACITACIONES DE BUENAS PRÁCTICAS AGRÍCOLAS ASÍ NOS RENUEVAN EL CARNET, TAMBIÉN TENEMOS QUE TENER EL CERTIFICADO MÉDICO Y EL DE BUENA CONDUCTA

LOS TÉCNICOS DE LA ASOCIACIÓN VENDEN AGROQUÍMICOS, ACÁ NO TENEMOS CONTACTO CON ELLOS...

SOLO SE PUEDEN USAR LOS PRODUCTOS SEGÚN RECETA -FITOSANITARIA- LOS PRODUCTOS DE BANDA VERDE, AZUL, AMARILLA...

NOSOTROS TENEMOS MUCHOS CONTROLES -HORTALIZA 4º GAMA- GLOBAL GAB, HACCP, SENASA, SECRETARÍA DE ALIMENTOS, PROVINCIA

CRITERIOS DE ORDENAMIENTO

- Ciudad compacta y mixta
- Energías limpias
- Agricultura sustentable
- Modernización de las explotaciones agrarias
- Fomento del relevo generacional
- C1: Cultivo intensivo
- Sistematizar los espacios abiertos /productivos
- Ruralística del territorio
- Áreas buffer
- Ajuste de zonas normativas de suelo
- Implica ordenar el espacio protegiendo los valores naturales y paisajísticos, impulsando a la vez la actividad agrícola combinada con el uso social del territorio
- Espacios Abiertos | Estructurador de propuesta
- Preservar el paisaje y las infraestructuras hídricas como valor social, activo económico/patrimonial
- Espacio Público | Resolver transiciones entre uso de suelo aparentemente incompatibles

