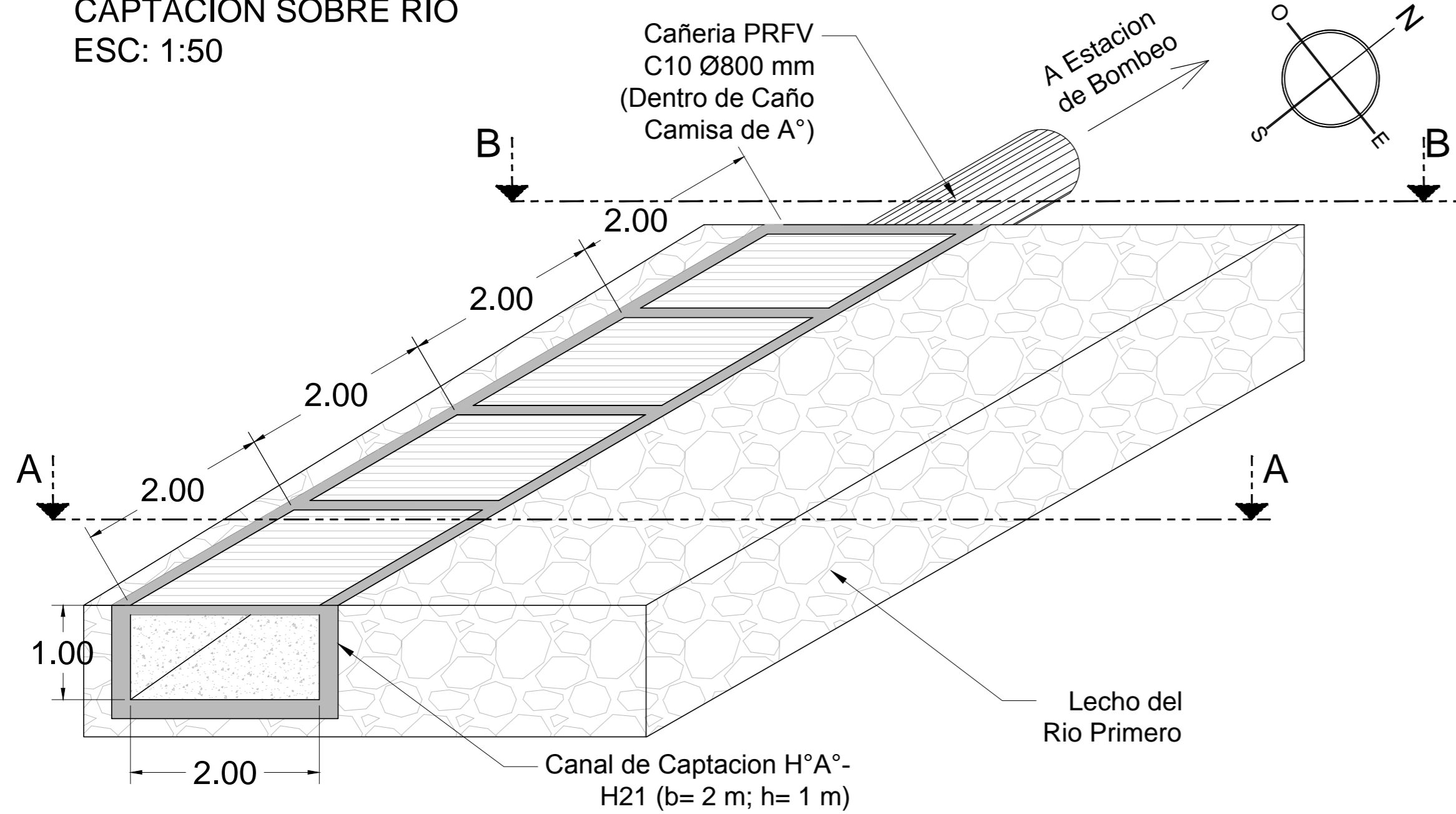
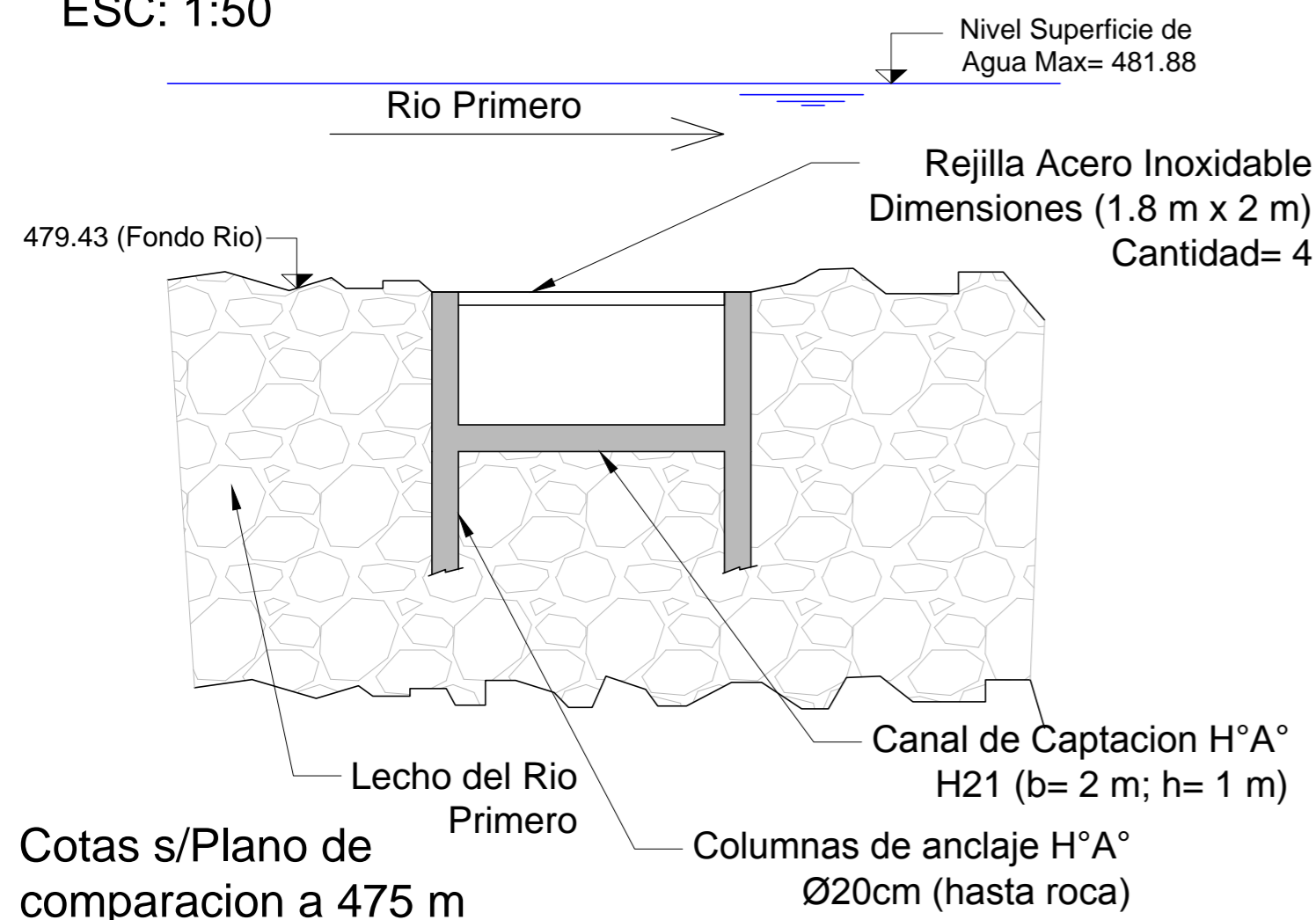


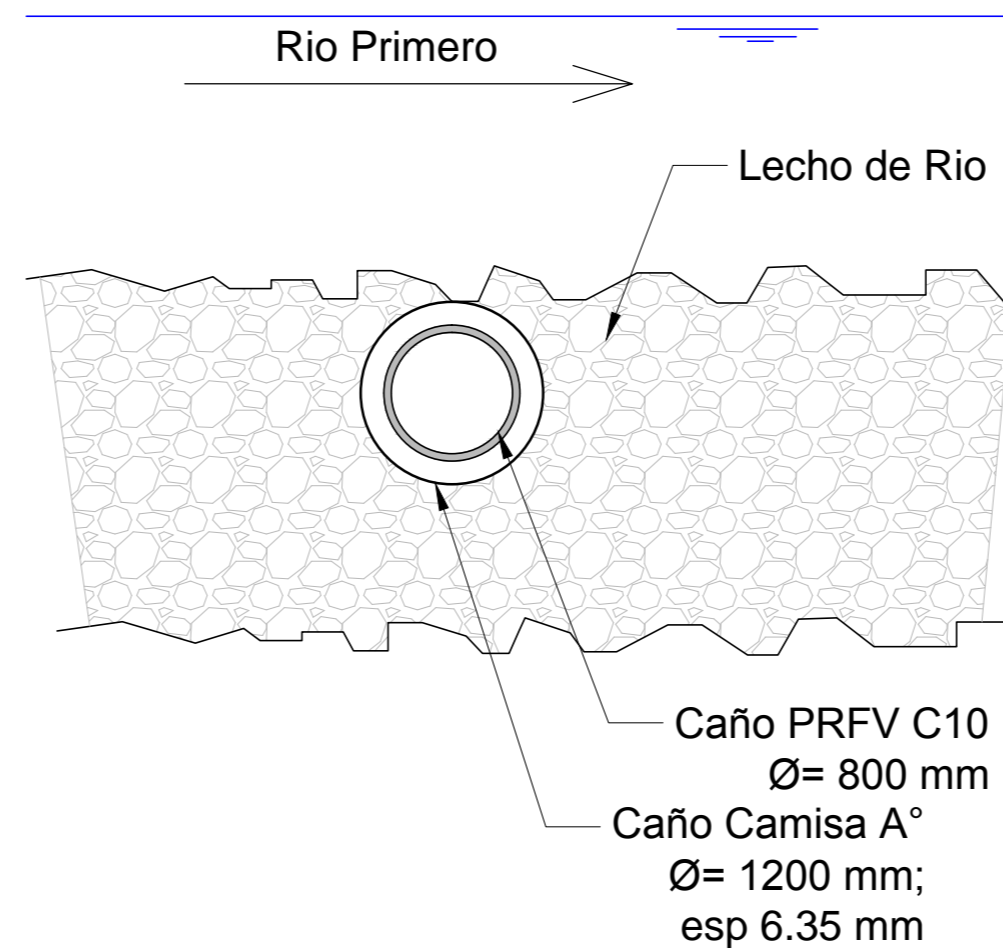
**CAPTACION SOBRE RIO**  
ESC: 1:50



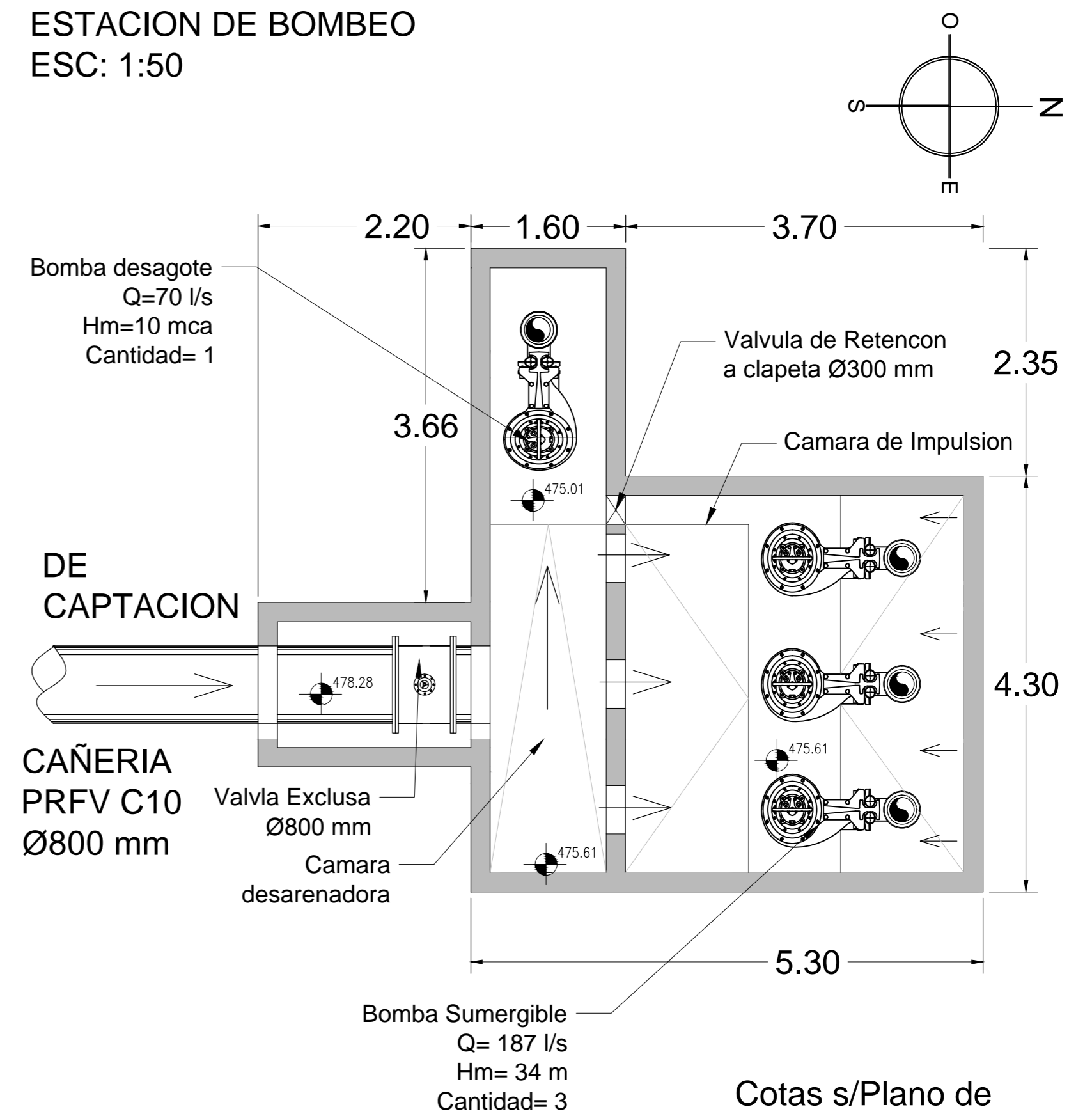
**Detalle Canal en CORTE A-A**  
ESC: 1:50



**Detalle Canal en CORTE B-B**  
ESC: 1:50



**ESTACION DE BOMBEO**  
ESC: 1:50



**UBICACION CAPTACION**

X: 4372176.691  
Y: 6531703.950

Coordenadas s/Gauss Kruger Argentina - UTM 1984

Latitud: 31°20'49.49''  
Longitud: 64°20'35.46''

OBRA: SELECCION DE ALTERNATIVAS TOMA PLANTA POTABILIZADORA LA CALERA Practicas Supervisadas / UNC - F.C.E.F.y N.	PLANO Nro. <b>03</b>
PLANO: <b>ALTERNATIVA I - OBRA DE CAPTACION Variante A: Canal Rectangular</b>	
Proyecto y Dibujo: ALBARRACIN, Juan Manuel	ESCALA: En Plano