

SUBDIVISION

ESC. 1:100

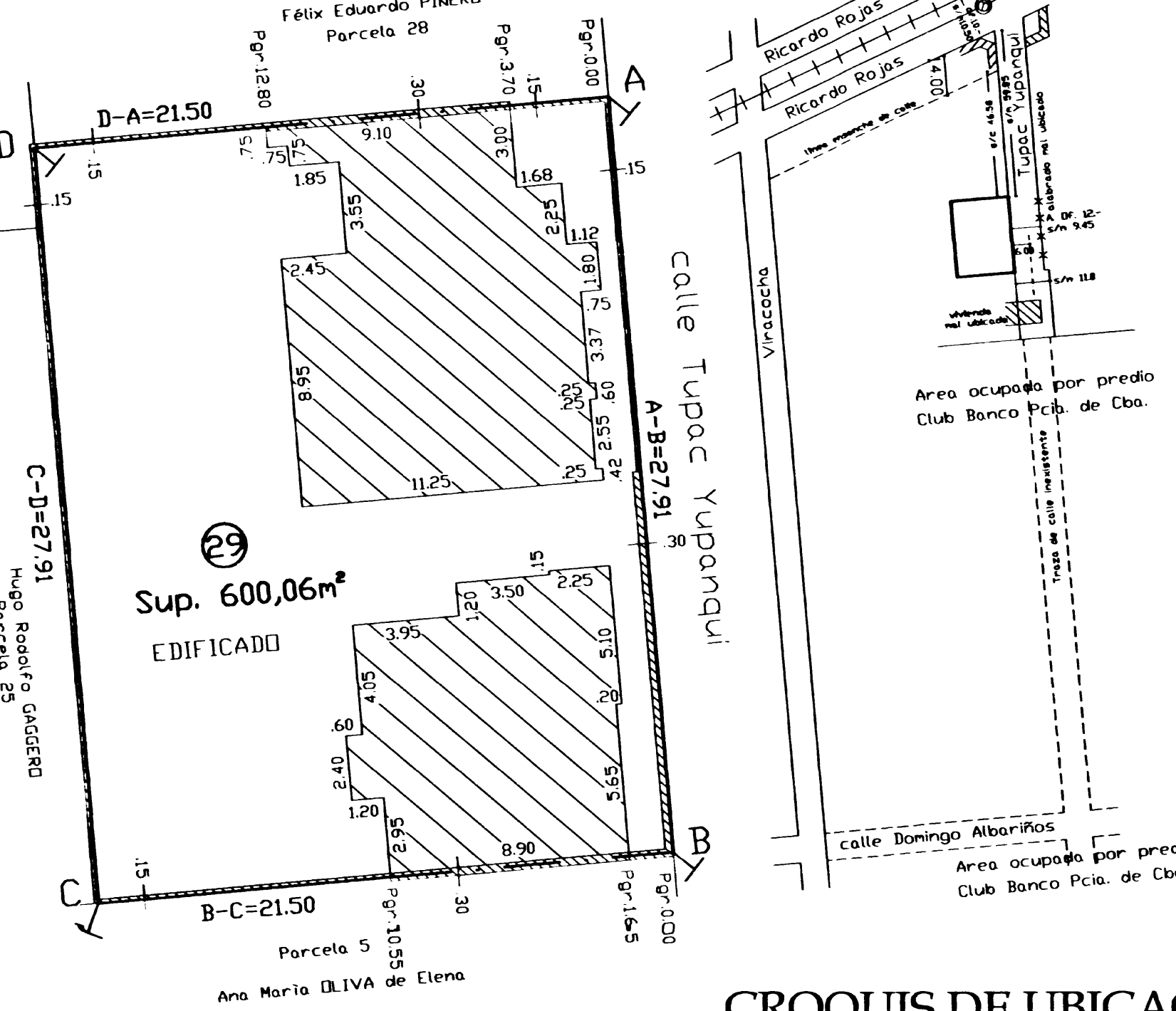
PLANILLA RESUMEN

Nº de Unidades:	2(dos)
Sup. Cub. Total:	237.03m ²
Sup. Lote s/ Título	600.06m ²
Sup. Lote s/ Mensura	600.06m ²
Diferencia:	0,00m ²

PLANILLA DE SUPERFICIES

Unid. P.H.	CUBIERTA PROPIA					DESCUB. COMUN USO EXCLUSIVO					%	
	Ubicac.	Posic.	Destino	S. Parc.	S.Total	Ubicac.	Posic.	Desig.	S. Parc.	S.Total		
①	P. Baja	1	Vivienda	134.22	134.22	P. Baja	2	Jardín	25.59	156.88	59,175	
②	P. Baja	4	Vivienda	92.60	92.60	P. Baja	3	Patio	131.29	195.20	40,825	
TOTAL					226.82	TOTAL					352.08	100,000

calle Tupac Yupanqui

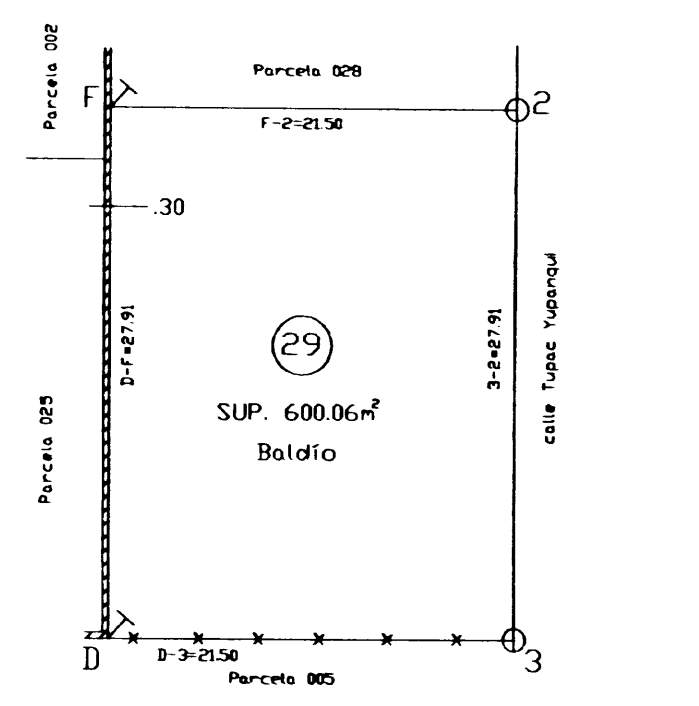


ESTADO ACTUAL

ESC. 1:200

CROQUIS DE UBICACION

ESC. 1:2000



CROQUIS S/PLANO

ESC. 1:400 Exp. n°: 0033-031769/99 Plano n°: 122.721

PLANILLA DE CIERRES

DESIGNACION	P. BAJA	TOTAL
Cubierta Propia	226.82	226.82
Muros Cubiertos Comunes	10.21	10.21
Muros Descubiertos Comunes	10.95	10.95
Descub. Común Uso Exclusivo	352.08	352.08
TOTAL	600.06	600.06
Proy. s/terreno Util	600.06	600.06
ERROR	0.00	0.00
SUP CUB. TOTAL	237.03	237.03

SIMBOLOGIA

- Clavo
- ⊗ Estaca de hierro
- *** Alambre tejido
- Límite de propiedad
- ▨ Muro medianero
- ▩ Muro contiguo
- ⊙ Descubierta común uso exclusivo
- ⊙ Lote
- Posición
- ⊙ PH ó unidad

Plano de: **SUBDIVISION** Bajo el régimen de la Ley Nac. Nº 13.512 de Propiedad Horizontal Folio n°

Titular Registral:

GABRIELA FANNY YASKY



UBICACION	S / TITULOS		S / CATASTRO		NOM. CATASTRAL	
	Dep. Capital	Ped.	Munic.	Lugar ó barrio:	Provincial	Municipal
UBICACION	Capital	Córdoba	Córdoba	calle Ricardo Rojas esq. Tupac Yupanqui - Villa Arguello	Dpto. 11	Ped. 01
	Ped. 01	Pblo. 01	C. 12	D. 12	S. 05	Z. 05
	M. 001	M. 001	M. 001	M. 001	M. 001	M. 001
	P. 029	P. 029	P. 029	P. 029	P. 029	P. 029

DOMINIO	MATRICULA	Nº PROPIEDAD
	636.705	11-01-2.393.142-4

ANTECEDENTES RELACIONADOS : Parc. Munic. y Provinc. - Expte. Prov. n° 0033-31769/99, archivado en la D.C.

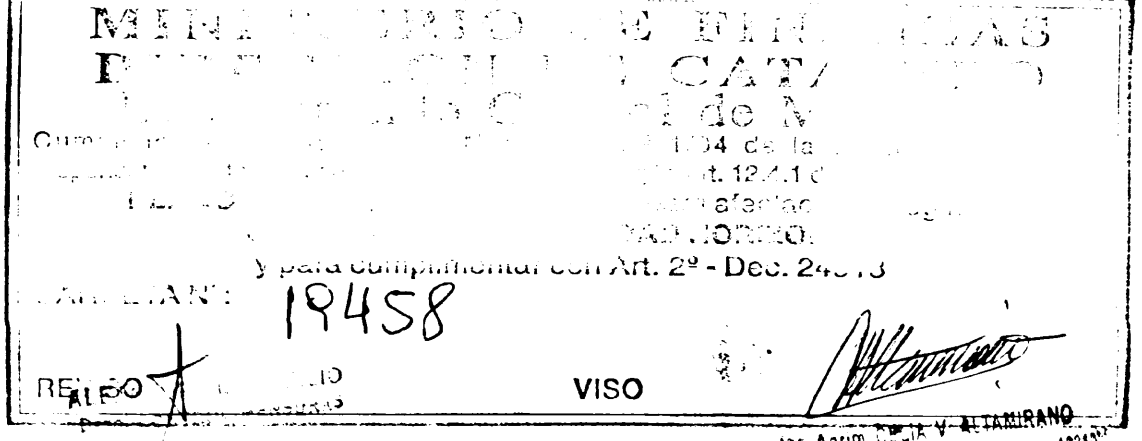
OBSERVACIONES : Los ángulos no consignados son de 90° 00' ó 270° 00'. Los porcentajes fueron calculados sobre las sup. cub. propias. Plano confeccionado en base a Resolución Normativa 1/2004 de la D.C.

Certifico haber realizado y amojonado el trabajo en el terreno finalizando las operaciones con fecha: 03 - 05 - 2005

TITULAR: *[Signature]*

PROFESIONISTA: *[Signature]*
TERESA SANCHEZ LOPEZ
Ing. Civil - M.P. 4075

Reservado para los organismos de visación o control:



Expte. Prov. 0033-01140/05 Fecha de Visación: 12 AGO. 2005