











CONSEJO PROVINCIAL DE VIALIDAD GOBIERNO DE SANTIAGO DEL ESTERO

OBRA PROLONGACION DE AVENIDA LUGONES
TRAMO AV LUGONES SUR - AV LUGONES NORTE - ETAPA I

PLANILLA SEÑALIZACION VERTICAL

PLANILLA N° : 1/8
FECHA JULIO 2012

SEÑAL N°	UBICACION / OBSERVAC.	LADO	TIPO	DIMENSIONES	SUPERF.	LEYENDA	CANT.
01	Eje Lugones Sur Prg. 0+005 -	-	R 22(a) P 2(b)	(Ø = 0.60) (0.20x0.95)	0.283 0.19	 	1
02	Eje Lugones Sur Prg. 0+222 -	-	R 22(a) P 2(b)	(Ø = 0.60) (0.20x0.95)	0.283 0.19	 	1
03	Eje Viaducto Av Libertad Prg. 0+005 -	-	I.22(e) P 2(b)	(Ø = 0.60) (0.20x0.95)	0.283 0.19	 	1
04	Eje Viaducto Av Libertad Prg. 0+125 -	D	R 15	(Ø = 0.60)	0.283		1
05	Eje Viaducto Av Libertad S/ Planimetria -	-	Delineador de barrera 3M LDS	(0.86x0.153)			
06	Eje Lugones Norte Prg. 0+000 -	I	R 21(b)	(Ø = 0.60)	0.283		1
07	Eje Lugones Norte Prg. 0+005 -	D	R 22(a) P 2(b)	(Ø = 0.60) (0.20x0.95)	0.283 0.19	 	1
08	Eje Lugones Norte Prg. 0+005 -	D	R 28	(LADO= 0.70)	0.212		1



**CONSEJO PROVINCIAL DE VIALIDAD
GOBIERNO DE SANTIAGO DEL ESTERO**

OBRA PROLONGACION DE AVENIDA LUGONES
TRAMO AV LUGONES SUR - AV LUGONES NORTE - ETAPA I

PLANILLA SEÑALIZACION VERTICAL

PLANILLA N° : 2/8
FECHA JULIO 2012

SEÑAL N°	UBICACION / OBSERVAC.	LADO	TIPO	DIMENSIONES	SUPERF.	LEYENDA	CANT.
09	Eje Viaducto Av Libertad Prg. 0+325 -	I	R 15	(Ø = 0.60)	0.283		1
10	Eje Lugones Norte Prg. 0+135 -	D	R 27	0.60m (ENTRE LADOS)	0.312		1
11	Eje Lugones Norte Prg. 0+150 -	I	I 22(a)	(Ø = 0.60)	0.283		1
12	Eje Lugones Norte Prg. 0+165 -	D	I 22(b)	(Ø = 0.60)	0.283		1
13	Eje Lugones Norte Prg. 0+165 -	I	R 2	(Ø = 0.60)	0.283		1
14	Eje Lugones Norte Prg. 0+170 -	I	R 27	0.60m (ENTRE LADOS)	0.312		1
15	Eje Viaducto Av Libertad Prg. 0+475 -	D	P 32	(0.60x0.60)	0.36		1
16	Eje Lugones Norte Prg. 0+300 -	-	I.22(e) P 2(b)	(Ø = 0.60) (0.20x0.95)	0.283 0.19		1




CONSEJO PROVINCIAL DE VIALIDAD
GOBIERNO DE SANTIAGO DEL ESTERO

OBRA PROLONGACION DE AVENIDA LUGONES
TRAMO AV LUGONES SUR - AV LUGONES NORTE - ETAPA I

PLANILLA SEÑALIZACION VERTICAL

PLANILLA N° : 3/8
FECHA JULIO 2012

SEÑAL N°	UBICACION / OBSERVAC.	LADO	TIPO	DIMENSIONES	SUPERF.	LEYENDA	CANT.
17	Eje Lugones Norte Prg. 0+385 -	-	R 22(a) P 2(b)	($\varnothing = 0.60$) (0.20x0.95)	0.283 0.19	 	1
18	Eje Lugones Norte Prg. 0+430 -	D	R 15	($\varnothing = 0.60$)	0.283		1
19	Eje Lugones Norte Prg. 0+430 -	I	R 27	($\varnothing = 0.60$)	0.283		1
20	Eje Lugones Norte Prg. 0+670 -	D	I 22(a)	($\varnothing = 0.60$)	0.283		1
21	Eje Lugones Norte Prg. 0+675 -	-	I 22(b)	($\varnothing = 0.60$)	0.283		1
22	Eje Lugones Norte Prg. 0+685 -	-	R 2	($\varnothing = 0.60$)	0.283		1
23	Eje Lugones Norte Prg. 0+687 -	I	R 27	($\varnothing = 0.60$)	0.283		1
24	Eje Lugones Norte Prg. 0+760 -	D	P 32	($\varnothing = 0.60$)	0.283		1



CONSEJO PROVINCIAL DE VIALIDAD
GOBIERNO DE SANTIAGO DEL ESTERO

OBRA PROLONGACION DE AVENIDA LUGONES
TRAMO AV LUGONES SUR - AV LUGONES NORTE - ETAPA I

PLANILLA SEÑALIZACION VERTICAL

PLANILLA N° : 4/8
FECHA JULIO 2012

SEÑAL N°	UBICACION / OBSERVAC.	LADO	TIPO	DIMENSIONES	SUPERF.	LEYENDA	CANT.
25	Eje Lugones Norte Prg. 0+770 -	-	I 22(b)	($\emptyset = 0.60$)	0.283		1
26	Eje Lugones Norte Prg. 0+775 -	-	I 22(b)	($\emptyset = 0.60$)	0.283		1
27	Eje Lugones Norte Prg. 0+785 -	I	R 27	($\emptyset = 0.60$)	0.283		1
28	Eje Lugones Norte Prg. 0+850 -	D	R 15	($\emptyset = 0.60$)	0.283		1
29	Eje Lugones Norte Prg. 0+850 -	I	R 27	($\emptyset = 0.60$)	0.283		1
30	Eje Lugones Norte Prg. 0+895 -	D	R 27	($\emptyset = 0.60$)	0.283		1
31	Eje Lugones Norte Prg. 0+905 -	-	I 22(b)	($\emptyset = 0.60$)	0.283		1
32	Eje Lugones Norte Prg. 0+915 -	-	I 22(b)	($\emptyset = 0.60$)	0.283		1



CONSEJO PROVINCIAL DE VIALIDAD
GOBIERNO DE SANTIAGO DEL ESTERO

OBRA PROLONGACION DE AVENIDA LUGONES
TRAMO AV LUGONES SUR - AV LUGONES NORTE - ETAPA I

PLANILLA SEÑALIZACION VERTICAL

PLANILLA N° : 5/8
FECHA JULIO 2012

SEÑAL N°	UBICACION / OBSERVAC.	LADO	TIPO	DIMENSIONES	SUPERF.	LEYENDA	CANT.
33	Eje Lugones Norte Prg. 0+915 -	I	R 27	(Ø = 0.60)	0.283		1
34	Eje Lugones Norte Prg. 1+165 -	D	R 15	(Ø = 0.60)	0.283		1
35	Eje Lugones Norte Prg. 1+165 -	I	R 27	(Ø = 0.60)	0.283		1
36	Eje Lugones Norte Prg. 1+225 -	D	R 27	(Ø = 0.60)	0.283		1
37	Eje Lugones Norte Prg. 1+225 -	-	I 22(b)	(Ø = 0.60)	0.283		1
38	Eje Lugones Norte Prg. 1+235 -	-	I 22(b)	(Ø = 0.60)	0.283		1
39	Eje Lugones Norte Prg. 1+240 -	I	R 27	(Ø = 0.60)	0.283		1
40	Eje Lugones Norte Prg. 1+615 -	I	R 27	(Ø = 0.60)	0.283		1



CONSEJO PROVINCIAL DE VIALIDAD

GOBIERNO DE SANTIAGO DEL ESTERO

OBRA PROLONGACION DE AVENIDA LUGONES
TRAMO AV LUGONES SUR - AV LUGONES NORTE - ETAPA I

PLANILLA SEÑALIZACION VERTICAL

PLANILLA N° : 6/8
FECHA JULIO 2012

SEÑAL N°	UBICACION / OBSERVAC.	LADO	TIPO	DIMENSIONES	SUPERF.	LEYENDA	CANT.
41	Eje Lugones Norte Prg. 1+615 -	D	R 27	(Ø = 0.60)	0.283		1
42	Eje Lugones Norte Prg. 1+720 -	D	R 27	(Ø = 0.60)	0.283		1
43	Eje Lugones Norte Prg. 1+725 -	-	I 22(b)	(Ø = 0.60)	0.283		1
44	Eje Lugones Norte Prg. 1+735 -	-	I 22(b)	(Ø = 0.60)	0.283		1
45	Eje Lugones Norte Prg. 1+740 -	I	R 27	(Ø = 0.60)	0.283		1
46	Eje Lugones Norte Prg. 2+140 -	D	R 28	(LADO= 0.70)	0.212		1
47	Eje Lugones Norte Prg. 2+165 -	-	R 22(a) P 2(b)	(Ø = 0.60) (0.20x0.95)	0.283 0.19		1
48	Eje Lugones Norte Prg. 2+210 -	-	R 22(a) P 2(b)	(Ø = 0.60) (0.20x0.95)	0.283 0.19		1








CONSEJO PROVINCIAL DE VIALIDAD GOBIERNO DE SANTIAGO DEL ESTERO

OBRA PROLONGACION DE AVENIDA LUGONES
TRAMO AV LUGONES SUR - AV LUGONES NORTE - ETAPA I

PLANILLA SEÑALIZACION VERTICAL

PLANILLA N° : 7/8
FECHA JULIO 2012

SEÑAL N°	UBICACION / OBSERVAC.	LADO	TIPO	DIMENSIONES	SUPERF.	LEYENDA	CANT.
49	Eje Lugones Norte Prg. 2+280 -	D	R 27	(Ø = 0.60)	0.283		1
50	Eje Lugones Norte Prg. 2+300 -	I	R 27	(Ø = 0.60)	0.283		1
51	Eje Lugones Norte Prg. 2+320 -	D	I.6	(1.60 x 0.60)	0.96		1
52	Eje Lugones Norte Prg. 2+405 -	D	I.22(e) P 2(b)	(Ø = 0.60) (0.20x0.95)	0.283 0.19		1
53	Eje Lugones Norte Prg. 2+405 -	I	R 28	(LADO= 0.70)	0.212		1
54	Eje Lugones Norte Prg. 2+500 -	D	R 27	0.60m (ENTRE LADOS)	0.312		1
55	S/ Planimetria -	D	R 27	0.60m (ENTRE LADOS)	0.312		2
56	S/ Planimetria -	D	R 27	0.60m (ENTRE LADOS)	0.312		2



CONSEJO PROVINCIAL DE VIALIDAD GOBIERNO DE SANTIAGO DEL ESTERO

OBRA PROLONGACION DE AVENIDA LUGONES
TRAMO AV LUGONES SUR - AV LUGONES NORTE - ETAPA I

PLANILLA SEÑALIZACION VERTICAL

PLANILLA N° : 8/8
FECHA JULIO 2012

SEÑAL N°	UBICACION / OBSERVAC.	LADO	TIPO	DIMENSIONES	SUPERF.	LEYENDA	CANT.
57	S/ Planimetria -		I.6	(1.60 x 0.50)	0.80		1
58	S/ Planimetria -		I.6	(1.60 x 0.30)	0.48		1
59	S/ Planimetria -		I.6	(1.60 x 0.50)	0.80		1
60	S/ Planimetria -		P 20	(0.60x0.60)	0.36		1
61	S/ Planimetria -	-	P 10(b)	(0.60x0.60)	0.36		1
62	S/ Planimetria -	-	I.6	(1.60 x 0.50)	0.80		1